

БЛАГОДІЙНА ОРГАНІЗАЦІЯ
«ЗАКАРПАТСЬКЕ АГЕНТСТВО З ІНВЕСТИЦІЙ,
ІННОВАЦІЙ ТА РОЗВИТКУ»
Гойди 8, 88000 Ужгород
ІК: 36600514



ТУРИСТИЧНІ ОБ'ЄКТИ Закарпатської області

Збірник



2017

БЛАГОДІЙНА ОРГАНІЗАЦІЯ
«ЗАКАРПАТСЬКЕ АГЕНТСТВО З ІНВЕСТИЦІЙ,
ІННОВАЦІЙ ТА РОЗВИТКУ»
Гойди 8, 88000 Ужгород
ІК: 36600514

Збірник

Туристичні об'єкти Закарпатської області

Аналіз підготовлений кафедрою туристичної інфраструктури і сервісу факультету туризму та міжнародних комунікацій Ужгородського національного університету на виконання Проекту «Карпатський портал» (СВС01020), що фінансується в рамках Норвезького фінансового механізму та державного бюджету Словацької Республіки, керуючим органом є Уряд Словацької Республіки, програмна область SK 08 Транскордонне співробітництво.

Автори:

Корсак Роман Володимирович

Корсак Марія В'ячеславівна

Гребенюк Марина Валеріївна

Ужгород – 2017

УДК 796.5(477.87)
ББК 75.8(4УКР-4ЗАК)
К 69

СПЕЦИФІКАЦІЯ ЗБІРНИКА

Назва: Туристичні об'єкти Закарпатської області

Анотація:

У даному збірнику подано інформацію про територію, історію, архітектуру, визначні історичні та природні пам'ятки, готельно-ресторанні комплекси, а також культурні заходи на території Закарпатської області.

<http://www.eeagrants.sk>

«Supported by a grant from Norway»

«Co-financed by the State Budget of the Slovak Republic»

«Проект фінансується за рахунок гранту від Королівства Норвегії через Норвезький фінансовий механізм»



Співфінансується з державного бюджету Словацької Республіки

Програма SK 08 – Транскордонне співробітництво – офіційне гасло:
«Словаччина-Україна: співпраця через кордон» – «Slovakia-Ukraine: Cooperation across the Border»

ЗМІСТ

ВСТУП	7
БЕРЕГІВСЬКИЙ РАЙОН	9
Місто Берегово	13
Село Гать	24
Село Геча	25
Село Косонь	27
Село Мужієво	29
Село Четфалва	30
Село Яноші	33
ВЕЛИКОБЕРЕЗНЯНСЬКИЙ РАЙОН	35
Селище міського типу Великий Березний	37
Село Вишка	39
Село Волосянка	45
Село Княгиня	46
Село Кострино	47
Село Малий Березний	49
Село Сіль	50
Село Стужиця	51
Село Ужок	55
ВИНОГРАДІВСЬКИЙ РАЙОН	59
Село Ботар	62
Місто Виноградів	63
Село Дюла	71
Селище міського типу Королево	72
Село Новоселиця	73
Село Тисобекень	75
ВОЛОВЕЦЬКИЙ РАЙОН	77
Селище міського типу Воловець	80
Село Гукливий	84
Селище міського типу Жденієво	88
ІРШАВСЬКИЙ РАЙОН	91
Село Довге	94
Місто Іршава	97
Село Лисичово	102
Село Осій	104
Село Підгірне	106
МІЖГІРСЬКИЙ РАЙОН	109
Село Верхній Студений	112
Село Ізки	115
Село Колочава	118
Селище міського типу Міжгір'я	125
Село Пилипець	133
Село Подобовець	138
Село Синевирська Поляна	140

МУКАЧІВСЬКИЙ РАЙОН.....	145
Село Карпати.....	148
Село Лісарня.....	151
Місто Мукачево.....	154
Село Синяк.....	170
Селище міського типу Чинадієво.....	174
ПЕРЕЧІНСЬКИЙ РАЙОН.....	177
Село Зарічево.....	180
Село Лумшори.....	181
Місто Новоселиця.....	187
Місто Перечин.....	189
Село Тур'я-Пасіка.....	193
РАХІВСЬКИЙ РАЙОН.....	195
Село Ділове.....	199
Село Кваси.....	201
Село Костилівка.....	206
Село Лазещина.....	209
Місто Рахів.....	216
Село Середнє Водяне.....	228
Селище міського типу Ясіня.....	229
СВАЛЯВСЬКИЙ РАЙОН.....	239
Село Поляна.....	242
Село Солочин.....	265
Село Уклин.....	269
ТЯЧІВСЬКИЙ РАЙОН.....	271
Село Бедевля.....	274
Село Грушово.....	275
Селище міського типу Дубове.....	277
Село Калини.....	278
Село Колодне.....	279
Село Мала Уголька.....	281
Село Нижня Апша.....	283
Селище міського типу Солотвино.....	284
УЖГОРОДСЬКИЙ РАЙОН.....	289
Село Баранинці.....	291
Село Кам'яниця.....	293
Село Мала Добронь.....	296
Село Нижнє Солотвино.....	297
Село Оноковці.....	299
Селище міського типу Середнє.....	300
Місто Ужгород.....	302
ХУСТСЬКИЙ РАЙОН.....	387
Село Велятино.....	390
Селище міського типу Вишково.....	391
Село Крайниково.....	393
Село Липча.....	395
Село Нижнє Селище.....	396
Місто Хуст.....	396
Село Шаян.....	410








ВСТУП

У Закарпатській області туристична галузь відіграє важливу роль у соціально-економічному розвитку краю. Стратегічною метою туризму на Закарпатті є підвищення його конкурентоспроможності, створення робочих місць та збалансування регіональної нерівності.

Закарпатська область належить до Карпатського рекреаційного району. Питома вага потенційно рекреаційних територій у Закарпатській області понад 50% від загальної площі.

Поліпшення структури туризму досягається в основному за рахунок підвищення якості послуг, що надаються, а також за сприяння створенню робочих місць, особливо в регіоні, який має значний потенціал для розвитку туризму.

Для розвитку туристичної сфери на Закарпатті є такі передумови:

-  рельєф (Українські Карпати);
-  наявність трудових ресурсів (відносно дешева робоча сила);
-  сприятливий клімат для інвесторів (низька внутрішня конкурентність);
-  помірний клімат;
-  межування із закордонними державами (Румунією, Польщею, Угорщиною, Словаччиною);
-  добре розвинена мережа залізниць і автомобільних шляхів, яка забезпечує добре сполучення області з багатьма районами країни та з сусідніми державами. Також в Ужгороді є аеропорт;
-  багаті природно-рекреаційні ресурси.

Близько 80% території краю займають гори, утворюючи з південного заходу на південний схід Вододільний хребет, Горгани, Свидовець, Чорногору, Полонинський хребет, Рахівський масив, Вулканічні Карпати. На Чорногірському хребті знаходиться гора Говерла (2061 м), яка є найвищою точкою області й України. На території Закарпаття протікає 9429 річок і потоків. Найдовша річка – Тиса (ліва притока Дунаю). Її протяжність у межах області – 240 км. Найбільші притоки – Боржава, Ріка, Тересва, Тересва. Наступні за величиною річки Латориця й Уж впадають у річку Бодрог. В області є 137 природних озер, в основному льодовикового та загатного походження, найбільше з них – Синевир – має високий природно-рекреаційний і курортний потенціали. Виявлено і досліджено джерела і родовища мінеральних та термальних вод, які за хімічним складом не поступаються відомим водам Кавказу, Чехії, Франції, а їх лікувальні властивості згадуються в архівних документах середини XV століття. Мінеральні води області мають чудові смакові якості й споживаються як лікувально-столові в санаторно-курортних закладах. Закарпаття відоме

як один із найпопулярніших куточків лікування і оздоровлення. До найвідоміших мінеральних вод Закарпаття належать: Шаянська, Драгівська, Поляна-Купіль, Свалявська, Лужанська, Поляна квасова, Плосківська.

В аналіз включені усі 13 районів області: Берегівський, Великоберезнянський, Виноградівський, Воловецький, Іршавський, Міжгірський, Мукачівський, Перечинський, Рахівський, Свалявський, Тячівський, Ужгородський, Хустський.

Крім базової інформації про привабливість індивіда в рамках конкретного виду туризму, в цьому документі ми представляємо ще більше інформації для потенційних відвідувачів про готельно-ресторанні комплекси, які крім основних послуг (проживання, харчування, екскурсії) мають широкий спектр додаткових послуг: сауни, лазні, басейни, конференц-зали, інтернет-клуби, салони краси, масажні кабінети, тренажерні зали, тенісні корти, більярд, фіто-бари, кальян-клуби, винні фонтани, солярії, джакузі, прокатні пункти лижного спорядження, гірських велосипедів та квадроциклів; прогулянки на конях, сплав по гірських річках, риболовля у форельниках тощо.

Даний аналіз представляє увесь спектр туристичних послуг, які можуть бути використані туристами.

З'являється один із цікавих способів провести вільний час (особливо для іноземних туристів) – сільський туризм. Закарпаття має для своїх туристів широкий вибір послуг, що спеціалізується на сільському господарстві. У цьому виді туризму ми бачимо інструмент, який буде служити до економічного прогресу. Агротуризм як специфічна форма сільського туризму допоможе налагодити продаж харчових продуктів, вироблених місцевими господарями, і сприяти використанню потенціалу (природних, культурних, історичних) на всій площі.

Закарпаття багате на історико-культурні пам'ятки. Усього в області налічується 1817 пам'яток історії, культури і мистецтва, з яких 496 – археології, 1273 – історії та 48 – мистецтва.

Закарпаття також підходить для спортивного туризму. Потенціал території всього регіону характеризується відносно передовими умовами для гірського туризму і зимових видів спорту. Природні умови цілорічно сприяють туризму і відпочинку.

Закарпатська область володіє великим багатством туристичних ресурсів, особливо природних. Тому потрібно посилити розвиток туризму в даній області, адже це може позначитися й на державній економіці України.

Дане дослідження розкриває роль Закарпаття в розвитку туризму у всій Україні. Розкриває наявність в області перспектив для подальшого розвитку туризму, базуючись не лише на природні ресурси, а й на історико-культурні.



БЕРЕГІВСЬКИЙ РАЙОН





Берегівський район – адміністративно-територіальна одиниця у південно-західній частині Закарпатської області. На півночі він межує з Мукачівським районом, на сході – з Іршавським та Виноградівським, на заході – з Ужгородським районом, на півдні й південному заході проходить кордон України з Угорською Республікою.

Поверхня Берегівського району має переважно рівнинний рельєф, який на сході переходить у масиви Карпат. По території району протікають річки Боржава, Тиса, канали Верке та Чорний Мочар. З корисних копалин тут є поліметалічні руди, барити, алуніти, вугілля, будівельні матеріали, зокрема перліти.

Берегівщина – єдиний район Закарпаття, де так багато свердловин з гарячою мінеральною водою, насиченою залізом. Вчені пов'язують з тим, що саме ця місцевість є сейсмічною зоною. Тут, як у найтеплішій точці області, дуже часто відбуваються активні підземні процеси: пласти рухаються, спричиняючи утворення гарячих гейзерів. Сьогодні розвіданими є сім свердловин, але тільки на двох з них побудовано басейни. В Береговому – термальні джерела кремнієво-азото-вуглекисло-хлоридно-натрієвих вод високої мінералізації, аналоги яких трапляються на Камчатці, Сахаліні, Ісландії та Новій Зеландії. За своїм складом термальні води біля села Косонь відносяться до високотермальних хлоридно-натрієвих вод середньої мінералізації. Вона схожа на воду всесвітньо відомого санаторію «Гайдусобосло» в Угорщині.

Територія району заселена з давніх-давен. Виявлено багато стоянок, най-

давніші з яких датовані понад 12 тис. років тому. З приходом угорських племен в X ст. на території району заснуються нові укріплені поселення. В XI ст. засновано м. Лампертсас, яке пізніше одержало назву Берегсас. У 1241 році територію району спустошили орди хана Батия. Після навали місто та навколишні поселення почали заселяти нові переселенці. Землі мали багато привілеїв. 1271 року місто стає центром Березької жупи.

У 1347 році місту надано статут королівського міста, воно одержало свою печатку. На початку XVIII ст. Берегівщина стає одним з центрів визвольної війни угорців під проводом Ференца II Ракоці проти Габсбургів. Після розгрому повстання в 1711 році місто стає власністю австрійського графа Шенборна-Бухгейма. Основним заняттям населення в ті часи було землеробство та виноградарство. Після Першої світової війни територія району, як і Закарпаття, ввійшла до складу Чехословаччини.

У 1938 році угорські війська захопили територію Берегівського району. У жовтні 1944 року радянські війська зайняли територію району. В 1946 році був створений Берегівський округ з центром у Берегові. В 1953 році утворений Берегівський район.

Адміністративно-територіально район поділяється на 1 селищну раду та 30 сільських рад, які об'єднують 43 населені пункти та підпорядковані Берегівській районній раді. Адміністративний центр – місто Берегове, яке не входить до складу району

На території району розташовано 43 населені пункти, підпорядковані 30 сільським та 1 селищній радам. Район-



ний центр – місто Берегово. Станом на 5 грудня 2001 року чисельність населення району становила 54,0 тис. осіб, тобто 4,3% від загальної чисельності населення області.

Мережа установ культури і мистецтва Берегівського району складається з 44 закладів клубного типу, 41 бібліотеки, 4 дитячих мистецьких шкіл, Угорського драматичного театру ім. Д.Іейша, 4 музеїв на громадських засадах.

Відродження народного мистецтва, розвиток художньої самодіяльності та організацію дозвілля населення району забезпечують Районний центр культури і докілья, міський будинок культури «Геолог», 2 сільські будинки фольклору (с. Великі Береги, Квасово), Центр дозвілля (с. Берегуйфалу), 12 сільських будинків культури, 4 міські та 19 сільських клубів, 4 клуби-бібліотеки.

На Берегівщині дотепер зберігаються традиційні народні промисли: гончарство (м. Берегово) та художня обробка дерева (м. Берегово, с. Вари). Щорічно проводяться: фестиваль «Берегівські дні», фестиваль вина, осінній

фестиваль «Золота осінь», виноградні та яблучні бали.

Найбільше Берегівщина славиться своїми винами. Місцеві винороби стверджують, що тут найсприятливіші ґрунти та мікроклімат для вирощування винограду. Ще у 1342 р. угорський король наказав мешканцям Берегова (тоді – Лампертсас) доставляти щороку до Мукачева 10 бочок вина. Часто траплялося, що у неврожайні роки винороби всевітньо відомого Токайського регіону закуповували вина на Берегівщині. На першій виставці вина у 1880 р., що відбувалася в м. Кошице (тепер Словаччина), берегівські винороби були нагороджені трьома золотими та п'ятнадцятьма срібними медалями. У сучасних місцевих ресторанах і зелених садибах, крім вин, вас почастиють ще й паленкою – місцевою горілкою, часто фруктовою.

Берегівщина – один із небагатьох регіонів України, де збереглося чимало пізньороманських і готичних пам'яток архітектури, практично не змінених пізнішими перебудовами.



МІСТО БЕРЕГОВО

Берегово розташоване в межах Закарпатської низовини, при західних відрогах Берегівського низькогір'я, над річкою Верке, за 70 км на південний схід від Ужгорода, близько 5 км від перетину кордону з Угорщиною Лужанка-Берегшурань. Берегово славиться своїми виноробськими традиціями. В околицях міста розвідані термальні й мінеральні води, що сприяють одужанню серцево-судинної системи та лікують хвороби шкіри.



Готельні комплекси

Готель «Золота Пава»



Комфортабельний готель «Золота пава» розташований у центрі м. Берегово в історичній будівлі колишнього казино «Берег» і в 100 м від відомого термального джерела мінеральних вод. Готельно-ресторанний комплекс пропонує 15 затишних номерів категорії «стандарт», «напівлюкс» і «люкс». Просто оформлені номери готелю «Золота Пава» обставлені традиційними дерев'яними меблями. Всі номери оснащені кондиціонером, кабельним телебаченням і окремою ван-



ною кімнатою. При готелі є паб-клуб, де можна пограти в більярд, дартс, покурити кальян і прекрасно відпочити. Також гості готелю можуть відвідати сауну, тренажерний зал і прогулятися верхи на конях. У готелі «Золота Пава» працює ресторан на 180 місць, де подають страви угорської та української кухонь. Є відкрита тераса. Можливе замовлення сніданку в номер. На території всього готелю є Wi-Fi зона. Місця на приватній парковці готелю «Золота Пава» надаються безкоштовно.

Поштова адреса:

*м. Берегово,
пл. Ференца Ракоці, 1*

Контактні телефони:

(03141) 2-32-32

(066) 888-2-444

Факс: (03141) 4-26-79

Електронна адреса: pava1820@mail.ru

GPS координати:

N 48.2061568

E 22.6467383

Сайт: www.zolotapava.com

або www.aranyapava.com

Готель «Шеркерт»



Готель «Шеркерт» розташований недалеко від центру міста Берегово і басейну термальних вод. Готель складається з двох поверхів. На першому поверсі знаходиться ресторан на 44 місця, на другому є 9 стандартних номерів з усіма зручностями. У ресторані готелю «Шеркерт» клієнтам запропонують страви угорської та української кухні. Також є бар на 20 місць та літня тераса.



Поштова адреса:
м. Берегово,
вул. Міговка, 13

Контактні телефони:
+38 (03141) 4-31-12
+38 (095) 646-90-06

GPS координати:
N 48.2070499
E 22.6522208

Електронна адреса: helikon.janos@gmail.com
Сайт: www.hotel-helikon.com.ua

Готель «Чагарі»



Готель «Чагарі» знаходиться в 300 м від центру міста Берегово і за 200 м від басейну термальних вод.

До послуг гостей автостоянка біля готелю. Гості готелю можуть скористатися послугою трансферу. Готель запрошує любителів порибалити на риболовлю.

СЕРВІСИ: паркінг, трансфер, кафе, тренажерний зал, риболовля.

Поштова адреса:
м. Берегово

Контактні телефони:
+38 (097) 411-35-33
+38 (03141) 4-34-65
+38 (032) 230-69-95

GPS координати:
N 48.21315
E 22.64687

Електронна адреса:
chagari.ua@gmail.com

Іноземні мови: EN, SK, HU, RU



Готельно-розважальний комплекс «Magnum»



Готельно-розважальний комплекс «Magnum» – сучасне та універсальне місце для якісного відпочинку в Берегові за доступними цінами.

В одному місці інтегрували комфортабельний готель, сучасний боулінг із більярдом, професійний тренажерний зал, затишний ресторан та модний нічний клуб. Працівники дбають про високий рівень обслуговування та приємну атмосферу.

У комплексі можна яскраво відпочити з друзями та рідними, відсвяткувати будь-яку важливу подію або просто смачно пообідати з діловими партнерами.

Кожні вихідні проходять запальні вечірки за участі відомих українських та закордонних артистів.

СЕРВІСИ: готель на 24 номери – від економ-класу до люкс, затишний банкетний зал ресторану на 40 осіб, нічний клуб, боулінг на 6 ігрових доріжок, російський більярд і пул, професійний тренажерний зал, дитячий ігровий майданчик з гіркою та штучною травою, цілодобова автостоянка під відеонаглядом, інформаційно-туристичні консультації включно з порадами щодо екскурсій та викликом таксі.

Поштова адреса:
м. Берегово,
вул. Богдана Хмельницького, 112/4


Контактні телефони:
(+380 98) 976-67-88,
(+380 66) 077-48-34,
(+380 66) 077-47-66

GPS координати:
N 48.1175516
E 22.36509544

Електронна адреса:
mail@magnum-hotel.com
<http://magnum-hotel.com/kontakti>
Іноземні мови: HU



Готель «Міраж»



Готель «Mirage», збудований 2015 року у серці міста Берегово, є новим та сучасним будинком. На гостей готелю очікує атмосфера європейського комфорту, де традиції гостинності поєднуються із сучасними рішеннями.

Готель «Mirage» – це готель, що здатний виконати будь-які примхи найвимогливіших клієнтів. Берегівський готель, що є найновішим готелем у місті, надає послуги на найвищому рівні. Комфортабельні номери, стильні інтер'єри, бездоганна чистота, ввічливий персонал, широкий перелік додаткових послуг, що надаються. Усі послуги, з яких складається комфорт та затишок клієнтів.

Загальна інформація: загальна кількість місць – 38 осіб, кількість номерів – 13, у кожному номері є санвузол та телевізор, кондиціонер, безкоштовний інтернет по всій території, парковка під відеонаглядом, 10 хвилин до центру міста та термальних басейнів, тераса, ресторан на 40 осіб.

Поштова адреса:
м. Берегово,
вул. Лисенка, 35.

Контактні телефони:
+38 099 554 55 30
+38 096 070 74 47
+38 099 239 5327

Електронна адреса:
mirage.beregovo@gmail.com

Сайт:
www.mirage-beregovo.com.ua



Історичні пам'ятки

Палац князя Бетлена Габора



На лівому березі каналу Верке знаходиться палац князя Габора Бетлена, який у 1620 – 1621 рр. був королем Угорщини. Побудована резиденція князя на місці монастиря домініканського ордену (1327 – 1566 рр.).

У 1573 році монастир був зруйнований реформатами, і в 1629 році на його місці невідомим архітектором була споруджена літня резиденція Габора Бетлена. На фасаді будівлі зберігся напис «Бетлен, 1629».

Розташування споруд щодо одна одної в ансамблі збереглося в первинному вигляді. Будівлі утворюють напівзамкнений прямокутної форми дворик. Складається з основної (центральної) споруди – житлового корпусу і двох господарських споруд. Центральну одноповерхову будівлю прикрашають шість колон в стилі епохи Відродження. Підвальне приміщення побудоване в готичному стилі. Очевидно, воно є залишком розташованого тут раніше монастиря. У цих підвалах у 2011 році був відкритий музей виноробства. З 2002 року в палаці відкрито музей «Берегівщина», що відкриває своїм відвідувачам тисячолітню історію Березького комітату.

Статус: пам'ятка архітектури національного значення.

Поштова адреса:
м. Берегово, вул. Бетлена Габора, 1.

Сайт музею:
beregmuzeum.uz.ua

Контактні телефони:
+38 (03141) 4-28-27 +38
(067) 100-13-23,
+38 (066) 006-01-33



Спортивні та оздоровчі бази відпочинку

Спортивна база «Закарпаття»



Рекреаційно-спортивна база «Закарпаття» всесвітньо відома унікальною за своїми лікувальними властивостями термальною водою високої мінералізації, яка наповнює великий комплекс басейнів під відкритим небом.

Термальну воду добувають зі свердловини глибиною 1100 м, її температура на поверхні складає $+57^{\circ}\text{C}$ і містить 32 мікроелементи. На території бази розташований великий басейн (51 м x 22,2 м) під відкритим небом, температура води якого навіть у зимові морози не знижується нижче $+32^{\circ}\text{C}$.

Також поруч з основним басейном є два маленькі відкриті басейни (5,4 м x 22,2 м), середня температура яких становить $+44^{\circ}\text{C}$. Маленькі басейни в зимовий період накриваються полікарбонатним каркасом, завдяки чому виникає ефект вології «турецької лазні».

За своїми фізико-хімічними властивостями існує тільки три аналоги даної термальної води, а саме: в Новій Зеландії (Вайракейське родовище), Ісландії (Крізувік) і Росії (Острів Кунашир).

До складу спорткомплексу входить великий зал для гри в гандбол, критий корт для великого тенісу, приміщення занять штангістів, борців, гімнастів.



Поруч розташовані готель, лікувально-оздоровчий пункт, масажні кабінети. Також у складі комплексу працює «Російська лазня» і «Фінська сауна», кожна з окремими маленькими басейнами наповненими холодною мінеральною водою.

*Поштова адреса: м. Берегово, вул. Корятовича, 1
ТОВ «Рекреаційно-спортивна база Закарпаття».*

Контактні телефони:

Адміністратор готелю: 050 1386133, (03141) 2-32-33

Адміністратор термального басейну: (03141) 2-21-03

Сайт:

http://ozdorovymo.ozdorov.info/p/blog-page_1811.html

GPS координати:

48 ° 12 / 642 "

22 ° 38 / 969"

Оздоровчий комплекс «Жайворонок»



Оздоровчий комплекс «Жайворонок» – це відмінне місце для відпочинку на Закарпатті. Тут можна зануритися в багатонаціональний колорит, яким славиться Закарпатська область, і набратися яскравих вражень.

Комплекс був заснований у 2003 році, тому він стане хорошою альтернативою старим санаторіям – сучасний дизайн гарантує комфортні умови проживання. Свіже повітря, мальовничі пейзажі і різноманітність пропонуванних процедур забезпечують ефективне оздоровлення гостей.

Вдало розташувавшись у горах, комплекс займає вигідне положення між природою і цивілізацією – завжди можна прогулятися по околицях, забувши про повсякденну метушню, або вийти в місто при необхідності.



Сервіс: басейн, соляна кімната, російська лазня, SPA-процедури, готель, ресторан та великий винний погріб.

Поштова адреса :

м. Берегово,

вул. Шевченка, 112

GPS координати:

48 ° 12'46.39 "

22 ° 39'28.62"



Туристичні об'єкти

Музей Берегівщини



У центрі Берегова, поруч із римсько-католицьким костелом, знаходиться найстаріша будівля - графський двір Бетлена Граборов. Тут розташувався краєзнавчий музей «Берегівщина». Музей має багату колекцію матеріалів щодо минулих подій Берегова, трагічних поворотів долі, з багатою тисячолітньою історією людей, які живуть тут, зокрема угорці, русини і представники інших національностей, у т.ч і цигани. У музеї виставлені стародавні експонати археологічних розкопок, знаряддя праці та інструменти – це свідчить про те, що люди тисячі років тому оволоділи цією землею. У музеї також є предмети побуту, інструменти, щоб побачити і зрозуміти, як жили селяни, наші предки. Також у музеї можна побачити вироби умілих майстрів, колекцію старовинних документів, фотографії, а також документи релігійного життя, предмети відпочинку, розваг і звичок. Творці виставки особливу увагу приділили презентації життя видатних осіб, які чимало зробили для розвитку регіону.

Поштова адреса:

м. Берегово, вул. Бетлена, 1



Фестивалі, свята

Міжнародний фестиваль вина

Винний фестиваль традиційно проходить в центрі міста Берегово. Учасниками фестивалю стають кращі винороби Берегівського винного регіону, що об'єдналися в Берегівський Винний Лицарський Орден святого Венцела, присягнувши всіляко популяризувати винну славу Берегівщини і стати натхненниками фестивалю.

Фестиваль «Дружба без кордонів» – Bereg Fest

«Берег Фест» (BeregFest) – найстаріший фестиваль Закарпаття, початок якому поклав в 1963 році міжнародний фестиваль «Дружба без кордонів».

Зазвичай гості фестивалю «Берег Фест» стають свідками й учасниками урочистої ходи вулицями міста Берегово. Для традиційного видавлювання винограду в бочках солодкі грона збирають з усіх куточків Берегівщини та вранці на возах доставляють безпосередньо на локацію.



Головна ідея фестивалю «Берег Фест» – відродження давніх народних традицій Берегівщини. У рамках фестивалю проводять урочисту костюмовану ходу та святкове відтворення прадавніх традицій виноробства, коли перший урожай виноградних ягід довіряли місити босоніж незайманим дівчатам.

Відвідувачів фестивалю «Берег Фест» традиційно очікують виставки сільсько-господарської і промислової продукції, дегустація вин закарпатських виноробів, кон-

курси, майстер-класи, розважальні програми та змагання, аукціони і лотереї.

Щороку програма фестивалю дещо змінюється, проте низка розваг залишається незмінними, зокрема костюмована святкова хода у супроводі оркестру з мажоретками, ритуальне чавлення вина незайманими дівчатами, різноманіття, ба навіть вакханалія розваг.

Дата проведення: вересень.



День угорської культури

Традиційними для Закарпаття стали Дні угорської культури, які вже декілька років поспіль проходять у містах області:

- ◆ Вистава Закарпатського обласного угорського драматичного театру ім. Дьюли Ййеша. Місце проведення: м. Ужгород, м. Виноградів.
- ◆ «Незвичні уроки літератури» музичного гурту «Кависунет». Місце проведення: м. Ужгород, м. Виноградів, м. Мукачево, м. Берегово.
- ◆ Виставки закарпатських угорських художників. Місце проведення: м. Ужгород, м. Берегово.
- ◆ Концерт угорських музичних талантів Закарпаття. Місце проведення: м. Ужгород, м. Берегово.
- ◆ Виступи музичних гуртів «Шодро», «Кокош Бондо», «Вішкі Бічкашок».

Дата проведення: січень.

День Боржавської вузькоколійки

Свято традиційно влаштовують однодумці, об'єднані в неформальну організацію Друзі Боржавської вузькоколійки.

В цей день відбудеться пікнік на березі річки Боржава, а також поїздки потягом із Виноградова, Берегова та Іршави.

Дата проведення: серпень.

Фестиваль «Біле вино»

Міжнародний фестиваль вина у Берегові проводить Винний Лицарський Орден святого Венцела, члени якого взяли на себе зобов'язання відродити та популяризувати винну славу Берегівщини. Традиція проводити фестиваль «Біле вино» з'явилася ще в 2000 році. З тих пір закарпатські винороби щорічно ранньою весною збираються в Берегові на центральній площі Кошута і протягом 3 днів пропонують продегустувати свої кращі зразки вина торішнього врожаю.

Дата проведення: березень.





СЕЛО ГАТЬ

Перші згадки про Гать виявлені в письмових джерелах 1374 року.

На території Гаті знайдено мідний чекан-молот епохи міді (III тисячоліття до н. е.).

У Гаті розміщена центральна садиба племінного заводу «Закарпатський», за яким закріплено 3237 га сільськогосподарських угідь, у т. ч. 2531 га орної землі. Господарство спеціалізується в розведенні бурокарпатської племінної худоби. За трудові успіхи сім передовиків заводу нагороджені орденами і медалями СРСР, у т. ч. орденом Леніна – доярка Г. К. Бак, орденом Трудового Червоного Прапора – пастух Г. М. Леврінець.



Готельні комплекси

Готельно-розважальний комплекс «Мисливська Чарда»





Комплекс складається з мотелю, ресторану, банкетного залу, сауни і автостоянки. На першому поверсі закладу розташований ресторан на 20 місць, поверхом вище – банкетний зал на 50 – 60 місць.

У дворі готелю під відкритим небом знаходяться альтанки для відпочинку компаній, а також дві тераси. Досвідчені кухарі з радістю приготують різноманітні страви на мангалі.

Сауна «Мисливської чарди» – це відмінне місце, де можна відпочити, оздоровитись, розслабитись і набратись сил. Все, що потрібно для незабутнього відпочинку, є в сауні: парна, міні-басейн, душ, кімната відпочинку, телевізор.

Поштова адреса:

*с. Гать, вул. Головна 1б
(траса Мукачєво-Берегово)*

GPS координати:

*48.294671
22.631443*

Контактні телефони:

*+38 (050) 98-77-888
+38 (096) 96-77-888*

СЕЛО ГЕЧА

Геча – село, розташоване в 10 км від районного центру і в 5 км від залізничної станції Боржава на лінії Ужгород – Солотвино. За 5 км від села проходить автодорога Ужгород - Рахів.

Перші згадки про поселення виявлені в письмових джерелах 1319 року.

На території Гечі є дві пам'ятки архітектури – костел XVIII ст. і церква XIX століття.

З 2007 року в січні тут відбувається фестиваль різників. Учасники змагаються в майстерності лову і зарізу свиней.

Населення за переписом 2001 року складало 1030 чоловік, в основному – етнічні угорці. Займає площу 2,52 км.

Село відоме своїм щорічним фестивалем гентешів.

Влітку в Гечі проводиться фестиваль слив, основою якого є змагання в варінні кращого леквару (сливового повидла), а також дегустація страв зі сливами і спиртних напоїв (слив'янок).



Фестивалі, свята

Фестиваль гентешів

Село Геча (Mezőgecsé) розташоване неподалік угорського кордону і заселене переважно етнічними угорцями. Щороку, в останній тиждень січня, сюди з'їжджаються туристи з усіх куточків України і ближнього зарубіжжя на «Діснотор» – міжнародний фестиваль-конкурс різників (гентешів). «Діснотор» («дісно» – свиня, «тор» – поминки) – захід для тих, хто професійно займається заготівлею свинини та приготуванням страв із неї. Його практичне значення – у взаємодопомозі і традиції ділитися. Коли в господарстві ріжуть свиню, сусіди допомагають солити й коптити м'ясо та сало, робити ковбаси тощо. Усім, хто став у пригоді, а також родичам господарі збирають по «кошику» ще теплого м'яса. Ввечері, коли робота вже закінчена, влаштовують трапезу на вшанування свинки.

Гентеші відповідають за професійне умертвіння свині, але під час своєї роботи не гарантують приємного видовища. Їх праця дещо подібна на роботу хірурга: немає різниці, тільки там з людьми працюють, а тут – зі свинями. Ті гості, хто в першій частині свята (яка полягала у забиванні свині і опалюванні туші) заковували очі і сумнівалися, чи зможуть отаке їсти, через годину, коли нічого не нагадувало, що ці шматки м'яса ще недавно бігали, залюбки смакували смажене сало, гурку, пікницю, запашний бограч, різну смаженину.

Дата проведення: січень.

Фестиваль «Сливовий леквар»

Фестиваль закарпатських сливоварів, або, як називають його місцеві, «Фестиваль леквару». Леквар – на угорсько-закарпатському діалекті означає «повидло», «варення». У селі Геча, розташованому в придунайській низовині зі сприятливим теплим кліматом, росте велика кількість сливових садів. Це і спонукає місцевих жителів організовувати щорічно «сливове свято», підтримувати давньо-угорську традицію сливоваріння.

Майже у кожного гечанського господаря є власний маєток і великий чудосадо, який дає щедрі врожаї слив певного сорту. Адже для приготування леквару використовується тільки сорт «Угорка» або, як називають її ще закарпатці, «бистриця». За величиною плоди окремих сортів слив можуть позмагатися навіть з розмірами ківі або персика.

Дата проведення: серпень.




СЕЛО КОСОНЬ



Готельні комплекси

База відпочинку «Еко-Термал»



Комплекс «Еко-Термал» розташований у селі Косонь на Закарпатті, за 27 км від міста Мукачево. До послуг гостей цілорічний відкритий басейн, сонячна тераса, бар та безплатна приватна автостоянка. На всій території закладу надається безкоштовний Wi-Fi. Допускається розміщення з домашніми тваринами.

Лікувально-оздоровчий комплекс «Еко-Термал» надає можливість оздоровлення і відпочинку в екологічно чистому куточку Закарпаття. Цілюща термальна вода у комплексі є унікальна за своїм хімічним складом. Термальні води, аналогічні водам Косинського родовища, можна зустріти лише в Ісландії, Камчатці та Новій Зеландії.

Глибина свердловини з термальною водою – майже 1200 метрів. Гаряча вода, проходячи через різноманітні мінеральні шари земної кори, насичується багатьма мікроелементами та мінералами.

Лікувальні властивості води «Еко-термал» Косинського родовища було підтверджено «Українським науково-дослідницьким інститутом медичної реа-



білітації та курортології Міністерства охорони здоров'я України» № 99 від 12 грудня 2006 року.

Поштова адреса: с. Косонь, Урочище, 2

*Адміністратор:
+380971177779*

Контактні телефони:

*+380991177779,
+380971177779,
+380931177779,*

*Сайт:
<http://www.eco-termal.com/cont/>*



Спортивні та оздоровчі бази відпочинку

Комплекс «Термальні води Косино»



«Косино» – це сучасний оздоровчо-рекреаційний комплекс для всієї родини, розташований серед 200-річного дубового гаю мальовничої Берегівщини. Комплекс «Косино» у всіх, у першу чергу, асоціюється з термальними водами і оздоровчим відпочинком для всієї сім'ї. Термальні басейни Косино відомі вже не тільки на території України, а й за її межами. Косино в Закарпатті відвідують все більше туристів, які приїжджають сюди з року в рік. Відпочити тут можна великими компаніями і сім'ями. База відпочинку в Косині – це і термальні басейни, і готель, і ресторан, і ще багато чого, що в сумі дарує незабутній відпочинок і масу позитивних вражень. Курорт Косино разом із термальними озерами в Косині чекає на гостей кожного літа. Приїхати сюди можна в будь-яку пору року.



Склад води в Косині: концентрація заліза – 1,62. Кислотно-лужний баланс рН 6,08. Загальна мінералізація води становить 8,5 – 11,00 г/дм³.

Комплекс Косино має декілька басейнів. Великий термальний басейн працює цілорічно, і вода тут постійно однакова – 41 градус по Цельсію. Басейн великий, зручний, тут добре відпочивати і оздоровлюватися великими компаніями. Інші термальні басейни в Косині трохи менші за розмірами, але вода тут тієї ж температури.

Також є басейн, який працює тільки влітку. Температура води тут 21 градус. Улітку діє аква-бар. Дуже зручно, можна посидіти за барною стійкою не виходячи з води.

Також на території бази відпочинку в Косині є і дитячий басейн для найменших. Температура в ньому 32 градуси.

Поштова адреса:
с. Косонь,
Урочище, 1

Контактні телефони:
+38 (0312) 44-04-04
Сайт: <http://kosino.com.ua/>

СЕЛО МУЖІЄВО

Поблизу Мужієва виявлено поселення пізнього палеоліту (близько 20-15 тисяч років тому), знайдено два скарби бронзових виробів епохи пізньої бронзи (кінець II тисячоліття до н. е.).

Історичні дані свідчать, що в Мужієво добували золото ще кельти, римляни, німці, турки, угорці, українці. Турки у середньовіччі вивезли близько 20 тонн за 200 років. Добували на той час примітивно, – це було кайло, світильник, грабарка. Золотошукачі слідували за жилами, що знаходились в м'якому каоліні. Вони занурювались углиб не більше, як на 200 метрів. З цього ж каоліну за часів Австро-Угорщини виготовляли знамениту на увесь світ віденську порцеляну. Система старих штолень дуже акуратна й логічно завершена. А в деяких місцях залишені були навіть купки руди, готової до промивання.

Село знаходиться на стадії розвитку. У зв'язку з розвитком сільського туризму на території Мужієва з'являються садиби з комфортними умовами проживання, місцеві мешканці організують тури по околицях Берегівського району.



Історичні пам'ятки

Руїни костелу Святого Іоанна Хрестителя

Костел Святого Іоанна Хрестителя – пам'ятка архітектури національного значення. До наших часів від будівлі збереглися лише руїни.

Культова споруда була побудована у романському стилі. Будівля складалась з нефу та абсиди, які розділялися напівциркульною тріумфальною аркою.



Фестивалі, свята

Фестиваль «Золотий гуляш»

Спочатку гуляш був традиційною стравою для угорських пастухів, які готували такий суп у великому казані на багатті. Тому організатори фестивалю «Золотий гуляш» збирають жителів Берегівщини, які готуватимуть цю ароматну страву у великому казані і пригощатимуть нею всіх бажаючих. Крім гуляшу, на фестивалі варто спробувати й відмінне берегівське вино. Хто-хто, а місцеві угорці-винороби точно знаються на вишуканих винах!

Крім дегустації вина, супу і дуже смачною випічки, у гостей фестивалю «Золотий гуляш» також буде можливість дізнатися секрети і процес приготування гуляшу, придбати вироби ручної роботи: ляльки-мотанки, фігурки з лози і листя кукурудзи, ну і, звичайно ж, відчути неповторний карпатський колорит!

Дата проведення: жовтень.

СЕЛО ЧЕТРАЛВА

Відстань до райцентру становить близько 20 км і проходить автошляхом. Поблизу села протікає річка Тиса, за якою розташована Угорщина.

Колишня назва – Четово. Уперше згадується у 1341 році.



У селі зберігся готичний реформатський храм XV ст. та найвища в Закарпатті дерев'яна каркасна дзвіниця XVII ст., яка не має собі рівних серед дерев'яних споруд такого роду в Україні.



Історичні пам'ятки

Готичний реформатський храм

Готичний реформатський храм – Кам'яний готичний костел XV століття, що складається з абсиди і нава, обривається високим трикутним фронтоном.

Храм побудований з каменю на вапняному розчині, зовні і зсередини оштукатурений і побілений. У плані пам'ятник являє собою однонавову базиліку з п'ятигранним хором, відокремленим від нави аркою стрілочасті форми. Південно-західний кут укріплений кам'яним контрфорсом, перекритий двосхилим дахом крутого ухилу. Хори розташовані у західній і північній стін на дубових різьблених стовпчиках. Дерев'яна стеля розбита на кесони.

Впритул до західної стіни церкви прилягає дзвіниця, побудована в XVIII столітті. За своїми архітектурними формами дзвіниця нагадує оборонні вежі Чехії, Німеччини минулих століть. Дерев'яна, квадратна в плані, каркасної конструкції, двох'ярусна. Перший ярус оточує опасання на стовпчиках з розкосами, обшите дошками. Перший ярус виконує роль вхідної брами. Другий ярус виконаний у вигляді високої вежі з підсябиттям, прикрашеним по низу різьбленням і аркадою-голосниць вгорі. Нижній ярус вежі ширше верхнього і відокремлений від нього похилим дахом. У оборонних вежах такий дах мав функціональне призначення, від нього відскакували кидані на обложників крізь отвори в підлозі галереї різні предмети. У дзвіниці галерея-підсябиття і похилий дах мають вже суто декоративний характер. Дзвіницю перекривають чотирискатний дах, що переростає в високий гранований шпиль, покритий лемешем. Висота шпиля майже дорівнює висоті вежі.





Дзвіниця у Четфалві – шедевр теслярського мистецтва. Майже 30-метрова дзвіниця вважається чи не найвищою серед своїх посестер на Закарпатті. Її каркасна конструкція не має собі рівних серед дерев'яних споруд такого роду в Україні.



Туристичні об'єкти

Католицький храм Святого Духа



Католицький храм Святого Духа зовні нагадує індіанський вігвам або яйце гігантського птаха. Дзвіниця так само має невластивий християнським храмам вигляд параболічної арки.

У туриста може виникнути німе запитання, коли побачить поруч розп'яття та іконостас. Однак, все пояснюється досить просто. Крім футуристичного зовнішнього вигляду храм вирізняється і своєю рідною релігійною толерантністю: в певній черговості тут проходять служби Божі як римо-, так і греко-католиків.

Храм порівняно молодий - його почали зводити в 1998 році, а відкрили – в 2001 році. Відшукати його неважко – храм знаходиться на центральній площі, однак і місцеві визначні пам'ятки, і село в цілому може дещо збити з пантелику нехарактерними для українських сіл пейзажами. Четфалва скоріше нагадує Угорщину, що й не дивно, адже поряд із селом тече річка Тиса, яка є ділянкою україно-угорського кордону.

Поштова адреса: с. Четфалва, вул. Шандора Петефі



СЕЛО ЯНОШІ

Село Яноші (колишні назви – Іваноші, Іванівка) розташоване на рівнині, що простягається від південних схил Карпатських гір – Полонини Боржава на південь, у напрямку до Середньодунайської низини – Угорщину.

Про археологічні дослідження Закарпатської області, в тому числі й Берегівського району, є в наявності багата література, видана археологами.

Село Яноші з теперішнім адміністративним центром Яношівською сільською радою складається з двох населених пунктів – Яноші та Балажер, які в минулому належали різним феодалам, тому й історичні документи свідчать про кожен з них окремо.



Готельні комплекси

*Готель «Гелікон» ****



База відпочинку та оздоровлення «Гелікон» пропонує незабутній, на вищому рівні відпочинок у Закарпатті. Готель працює в цілодобовому режимі.

Готель розташований у селі Яноші, недалеко від міста Берегово (термальні води). У цій унікальній зоні Карпат, із дуже чистим повітрям, неповторно красивими гірськими ландшафтами, абсолютно недорого можна відпочити, покращити власне здоров'я і забрати з собою море чудових вражень і фото.



У тризірковому готелі «Гелікон» пропонують повний прекрасних вражень відпочинок в Карпатах – полювання, риболовлю, автомобільні екскурсії, туристичні походи, пікніки, відпочинок із дітьми на спортивних та ігрових майданчиках.

Поштова адреса:
вул. Шевченка.

Контактні телефони:
+38 (03141) 78-651
+38 (050) 260-35-91

GPS координати:
48°15'02.1»
22°37'07.9»

Електронна адреса:
helikon.janos@gmail.com

Сайт:
<http://hotel-helikon.com/uk/kontakt/>

ВЕЛИКОБЕРЕЗНЯНСЬКИЙ РАЙОН





Великобerezнянський район – адміністративно-територіальна одиниця у північно-східній частині Закарпатської області.

Межує з Перечинським і Воловецьким районами Закарпатської та Турківським Львівської областей України. Західна межа є кордоном з двома зарубіжними державами – Словацькою Республікою та Польщею.

Майже весь район – мальовнича гірська місцевість, лісові масиви якої помережані долинами навколо річок та потоків. Найвища точка над рівнем моря (1463 м) знаходиться на полонині Рівній. Трохи нижчими є полонина Гостра та гори Мала Равка, Кременець. Ці

та інші вершини є складовими гірських масивів Українських Карпат.

Багатий на традиції народних ремесел і мистецтв край не має районного краєзнавчого музею, хоча такий до 70-х років діяв на громадських засадах. Чимало цікавих експонатів, що могли б заповнити зали справжнього музею, зберігається у школах, у кімнатах чи кутках народознавства.

Набуває розвитку готельний, кемпінговий та банківський бізнес. Розвиткові банківського, готельного, кемпінгового бізнесу сприяє відкриття у 1995 році державного митного переходу «Малий Березний» на кордоні зі Словаччиною. Пожвавився взаємний обмін товарами, налагодилися спільні виробництва і партнерства.

СЕЛИЩЕ МІСЬКОГО ТИПУ ВЕЛИКИЙ БЕРЕЗНИЙ

Великобerezнянський район (до 1953 р. – Великобerezнянський округ) розташований на північному заході області. Межує з Турківським районом Львівської області, Перечинським і Воловецьким районами Закарпатської області. Рельєф різноманітний: гори перетинаються долинами невеликих річок, ярами. Найбільші річки – Уж та його притоки Улиманка і Ублянка. Значну частину території займають великі масиви лісів, які утворюють мальовничі краєвиди. Площа лісів – 51 255 га. В лісах водяться карпатські олені, козулі, кабани, вовки, лисиці, зайці тощо. Район багатий на різні мінерали: вапняки, сланці, а також на мінеральні джерела.

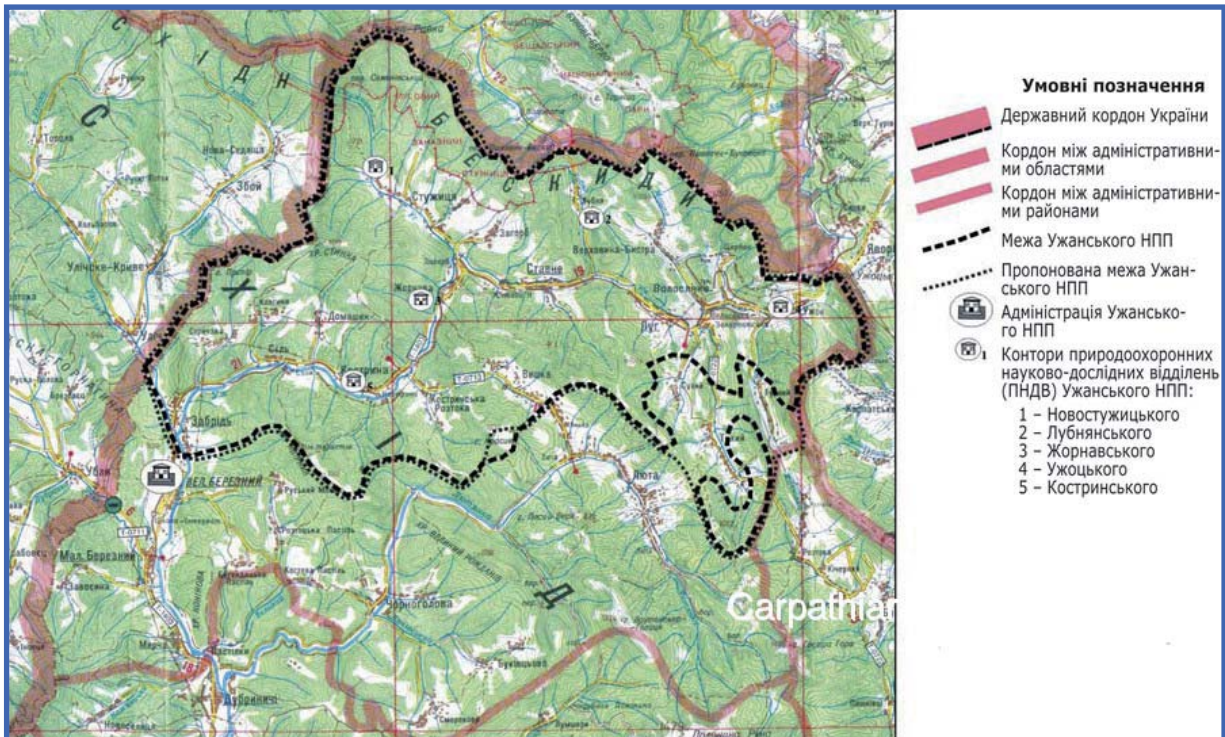
GPS координати:

48°53'37" пн. ш. 22°27'27" сх. д.



Заповідні об'єкти

НПП «Ужанський»



Ужанський національний природний парк – національний природний парк в Україні. Розташований у межах Українських Карпат, на території Великоберезнянського району Закарпатської області.

Завдяки своєрідності природних ландшафтів, унікальності пралісових екосистем, багатству флори і фауни, визначним пам'яткам культурно-історичної спадщини, парк має важливе значення для збереження цих цінностей. За останніми даними, на території парку зростає 863 види вищих судинних рослин, 312 лишайників, 143 мохоподібних, 55 вищих грибів, 164 водоростей. На сьогодні тут зареєстровано 80 видів судинних рослин, що занесені в Червону книгу Закарпаття, 43 види включені до Червоної книги України, 2 види – до Міжнародного Червоного списку. Описано 231 вид тварин, з яких 30 занесено до Червоної книги України та 12 видів – до Міжнародного Червоного списку.

Понад 3 тис. гектарів буково ялицево-яворових пралісів парку, в липні 2007 року включення до Списку всесвітньої природної спадщини.

У ландшафті Стужиця найліпше в Українських Карпатах збереглася верхня межа лісу (буковий варіант) у вигляді криволісся з домішкою горобини та участю явора (площа 55 га). У цьому криволіссі малина утворює густий, часто



непрохідний підлісок. ВМЛ тут проходить на висоті 1200 – 1280 м, завдовжки 4 – 5 км (Кременець-Велика, Равка-Велика, Семенова-Каньчова-Полонинка). Стовбури бука шаблеподібно зігнуті, нижня їхня частина завдовжки 1,0 – 1,5 м стелиться по поверхні ґрунту, а гілки вкорінюються і дають початок новим особинам. Тут трапляються дерева по 5 – 10 і навіть 15 – 20 особин у групі. На привершинних схилах г. Велика Равка фрагментарно збереглися субальпійські луки (полонини).

На території парку розташовано цілий ряд пам'яток неживої природи. Біля села Княгиня є карстові печери, а також місце падіння найбільшого в Європі Княгинянського метеориту, уламки якого зберігаються в музеях Відня, Москви та інших міст світу. 9 червня 1866 року, подолавши в атмосфері відстань 200 км, на висоті 40 км від Землі вибухнув, і кам'яним дощем впав на Землю. Найбільший уламок вагою 279 кг був знайдений в урочищі «Чорні млаки», куди прокладений однойменний екологічний маршрут.

GPS координати: 49°01'24" пн. ш., 22°36'00" сх. д.



Фестивалі, свята

Фольклорний фестиваль «Візерунки Ужанської долини»

Свято аматорів народного мистецтва Великобerezнянщини відбувається щосені. І щоразу відкриває нові таланти і нові імена, які долучаються до мистецького доробку краю. Це вкотре продемонстрували концертні номери та виставки робіт самодіяльних художників, народних умільців.

У програмі фестивалю – виступи колективів художньої самодіяльності та здібних виконавців народних українських і сучасних пісень, перегляди виставок вишивок, художніх полотен, ігри та забави.

СЕЛО ВИШКА

Село Вишка розташоване за 25 км від районного центру смт В. Березний.

Перша згадка про село датується з 1300 р.

У селі є кілька витягів та спускових трас, розташованих на горі Красія (1036 м).



Готельні комплекси

Туркомплекс «Новий сезон»



«Новий сезон» – це невеликий готель сімейного типу, розташований у найзахіднішій частині Українських Карпат. Комплекс включає 19 затишних номерів у декількох дерев'яних котеджах.

На території готелю є двоповерхова лазня, відкритий басейн, спортивний майданчик із тенісним кортом, дитячий майданчик і, звичайно, традиційне гірське кафе – колиба.

У теплу пору року гості «Нового сезону» із задоволенням збирають ягоди (суниця, чорниця, дику малину, ожину, брусницю), корисні трави і гриби. Любителів більш активного відпочинку чекають динамічні прогулянки на всюдиході і квадроциклі, а також рибалка на гірських річках.

Взимку на території комплексу функціонує гірськолижна траса довжиною 1000 м і прокат з широким вибором спорядження. А в п'яти хвилині їзди знаходиться популярний гірськолижний курорт «Красія», схили якого досягають довжини 3500 м.



Гірський лісовий ландшафт, квітучі долини, чисте карпатське повітря створюють всі умови для приємного відпочинку взимку і влітку.

Контактні телефони:

+380 50 569-72-99

+380 98 442-00-18

+380 93 159-92-12

Електронна адреса:

info@novysezon.com

Сайт:<http://novysezon.com/>

Садиба «Південна Пальміра»



Садиба «Південна Пальміра» розташована на схилі г. Красія, на висоті 860 м над рівнем моря (навпроти четвертої опори 4-місного крісельного витягу траси № 2). «Південна Пальміра» – триповерховий дерев'яний зруб готовий прийняти до 16 чоловік.

До послуг гостей пропонується: п'ять 2-місних і два 3-місні окремі номери, що дає можливість розмістити як велику компанію, так і кілька невеликих груп або окремих відпочиваючих; просторий хол-їдальня і кухня, а також обладнане спеціальне місце для сушки взуття; в будинку центральне опалення.

Для бажаючих смачно поїсти працює домашня кухня.

Поштова адреса:

с. Вышка, Красія

Контактні телефони:

+380950160798,

+380954629711



Садиба «Теремок»



Садиба знаходиться у селі Вишка, біля гори Красія – відомого гірськолижного курорту, 100 м від канатно-крісельного витягу, 60 км від міста Ужгород.

На території є мангал, альтанка.

Можлива організація банкетів, корпоративів та інших святкувань.

Можна привозити домашніх тварин (за попередньою домовленістю).

Поштова адреса: с. Вишка, 3-а

Контактні телефони:

+38 (050) 588-43-80

+38 (095) 105-25-93

GPS координати:

48.94918 22.65812

48°56'57" 22°39'29.2"

Електронна адреса:

teremok.welcome@gmail.com

Сайт:

teremok-welcome.com



Історичні пам'ятки

Церква св. арх. Михаїла, XVIII ст.



Точна дата побудови Михайлівської церкви до цих пір не відома.

Споруда збудована у стилі народної школи дерев'яного зодчества. Вона містить перехідні елементи від бойківської архітектури до лемківської. Розміри сучасної церкви 5,1x15,7 метра.



Спортивні та оздоровчі бази відпочинку

Гірськолижний курорт Красія

Гора Красія була належним чином оцінена любителями гірських лиж ще у 80-х роках минулого століття. Тоді зусиллями ентузіастів від спортивних клубів, за кошти різних державних організацій тут було побудовано крісельну дорогу і буксирувальний витяг. Через 20 років, на території гори реалізовано масштабний інвестиційний проект, який значно поліпшив інфраструктуру лижного курорту, дав можливість більш ефективно використовувати природні особливості території.

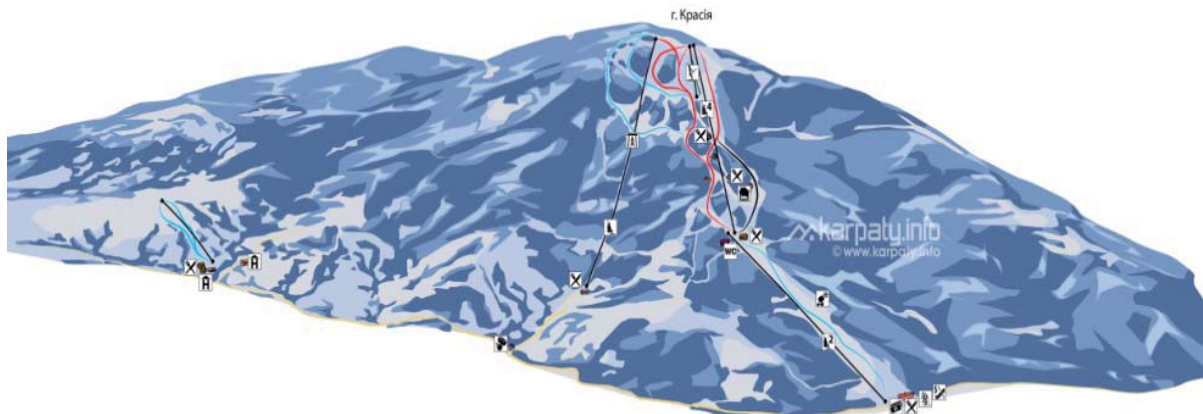


Поштова адреса:
с. Вишка, 1

Електронна адреса:
office@krasiya.info
<http://krasiya.info/ua>

Контактні телефони:
+38 068 906 0699

Бугельний витяг «Новий сезон»



Бугельний витяг розташований на невеликій горі за комплексом «Новий сезон». Траса завдовжки 1 км розрахована для любителів зимового катання.

На горі є міні-Snowpark, де можна навчатися та тренувати різні трюки.

Працює ратрак, у туристичному комплексі є пункт прокату гірськолижного спорядження. Тут також розміщені паркінг, кафе-колиба, працює рятувальна служба. Є можливість орендувати снігохід.



СЕЛО ВОЛОСЯНКА

Село розміщене у гірській частині верхньої течії Ужа. В писемних джерелах йшлося про права власності Невицької замкової домінії Другетів на володіння селом Волосянка. Заснували село шолтис та переселенці у XV столітті. Залізничні станції Щербин та Волосянка-Закарпатська.



Готельні комплекси

Готельно-ресторанний комплекс «ЛіАн»



«ЛіАн» – це відносно новий комфортабельний готель-ресторан розташований на території знаменитого Ужанського національного природного парку. Загальна кількість номерів готелю – 6, розраховані на 20 місць.

Також у готелі є сауна.

За 300 метрів від готелю знаходиться бугельний витяг (800 м), але хто хоче більшого, має можливість замовити трансфер на гірськолижний курорт «Красія», всього в 30 хвилини їзди.

Поштова адреса:
с. Волосянка, 440 а.

Контактні телефони:
+380954577909
+380963301606
+380991128452



СЕЛО КНЯГИНЯ

Село розташоване на підвищеній місцевості під хребтом Стінка (1019 м).

Через рідкісне природне явище (падіння у 1866 році метеорита) село стало відомим у всій Європі. Один із таких уламків завбільшки з людську голову зберігається у Віденському державному музеї.



Пам'ятники природи

Княгинянський метеорит



Княгиня – кам'яний метеорит (хондрит, група LL5) загальною вагою понад 500 кілограмів. Є найбільшим з-поміж знайдених в Європі метеоритів у новітній історії. При проходженні щільних шарів атмосфери його було видно у формі яскравого боліда над територією сучасної Словаччини, містами Ліптовський Мікулаш, Шариш, Земплін і Пряшева. Подолавши близько двохсот кілометрів, приблизно о 17:00 9 червня 1866 року він вибухнув на висоті 40 км над с. Княгиня (Україна, Закарпатська обл., Великоберезнянський район), розпавшись на більш ніж 1200 шматків, чим викликав короткочасний метеоритний потік. Уламками обсипало значну площу в радіусі до 5 км. Основна маса метеоритного тіла (ймовірно, ядро), вагою в 279 766 грамів приземлилася у восьми кілометрах від с. Княгиня, на схилі гори Стінка (1078 м) в урочищі Чорні Млаки.



СЕЛО КОСТРИНО

Село розташоване у верхній гірській частині долини річки Уж.

Долиною Ужа проходила крайнянська дорога з митницею. Відомо, що вона існувала з XVI століття.



Готельні комплекси

Готельний комплекс «Клуб Віссон»



Готельний комплекс в Кострині налічує сезонний відкритий басейн і ресторан. Цей заміський готель розміщений в Ужанському національному природному парку з видом на гори і безкоштовним Wi-Fi.

Кожен номер забезпечено системою опалення, телевізором з супутниковими каналами, міні-баром і окремою ванною кімнатою з феном і безкоштовними туалетно-косметичними засобами.

У навколишній сільській місцевості можна зайнятися пішим туризмом, велоспортом, верховою їздою і катанням на лижах. У готелі облаштовано приміщення для зберігання лиж. Гості можуть взяти напрокат велосипед і лижне спорядження безпосередньо в готельному комплексі. Адміністрація може організувати одноденні поїздки до довколишніх пам'яток.



Розміщення з домашніми тваринами заборонено.

Спорті відпочинок: верхова їзда, велоспорт, піші прогулянки, прокат велосипедів, дартс, настільний теніс, більярд, дитячий майданчик, масаж, ігрова кімната, риболовля, сауна, тенісний корт

Контактні телефони:
099 765 2022

Сайт:
<http://clubvisson.com/>



Історичні пам'ятки

Церква Покрови Пресвятої Богородиці



У селі Кострино, на пагорбі, у винятково гарному місці розташовано шедевр народного будівництва – дерев'яна церква Покрови Пречистої Богородиці, що належить до видатних пам'яток української народної архітектури. Костринська церква не поступається красою ужоцькій, але вона на 100 років старша і краса її дещо відмінна. Чари споруди ховаються в таємницях пропорцій, у розмірах церкви, в лініях її силуету. З кожного боку церква сприймається як бездоганно завершений художній твір, ідеально вписаний у навколишній розкішний ландшафт. Храм побудований без жодного цвяху та сучасних оснащень, дерев'яна споруда є автентичною візитівкою Великоберезнянщини.



Довжина церкви становить 15 метрів, ширина – 7, висота вежі від фундаменту – 14. Внаслідок надбудови каркасної вежі-дзвіниці, церква набула певної динамічності з наростанням форм зі сходу на захід, що максимально наблизило її до церков лемківського стилю.

СЕЛО МАЛИЙ БЕРЕЗНИЙ

Село розташоване у межиріччі Ужа та Ублянки, неподалік від кордону зі Словаччиною. Поблизу села знаходиться пункт пропуску через держаний кордон Малий Березний – Убля.



Готельні комплекси

Приватна садиба «Лісковець»



Приватна садиба «Лісковець» – комфортабельний двоповерховий котедж сучасного планування із затишними двомісними номерами на 8 персон. Інфраструктура: хол із каміном, кухня, більярдна, альтанка, майданчик для дітей, мангал, стоянка для автомобілів, місце для сушки лиж.

Поштова адреса:
с. Малий Березний

Електронна адреса:
josip_tour@ukr.net

Контактні телефони:
+38 (066) 929 23 26



СЕЛО СІЛЬ

Сіль розташоване на правому березі річки Ужа, за 10 км від районного центру. У селі – залізнична станція Сіль на лінії Чоп – Самбір.



Готельні комплекси

Готель «Біловоддя»

Зручне розташування біля берега річки, на узліссі, далеко від міської метушні, просторі комфортабельні номери, різної цінової категорії, власний ресторан, спортивний майданчик, прокат спортивного інвентарю, конференц-зал, і наявність свердловини з мінеральною водою – все це забезпечить чудовий відпочинок і оздоровлення у Закарпатті.



Сніданки включені у вартість проживання. У ресторані «Млин» комплексу «Біловоддя» можливо докупити комплексне харчування (обід, вечеря), або замовляти страви з меню. Пропонуються страви

закарпатської, словацької, угорської, традиційної європейської та української кухні, а також велике гриль-меню.

На території: альтанки та майданчики з барбекю, автостоянка під охороною.

Контактні телефони:
+380 (50) 865-5909
+380 (50) 206-9911

Електронна адреса:
book@bilovoddyia.com.ua

Сайт: <http://www.bilovoddyia.com.ua/>

Готель «Едельвейс»

«Едельвейс» пропонує відпочинок за розумну ціну. База відпочинку розташована в мальовничому куточку Карпат (Закарпаття) – Ужанському національному парку.

До послуг туристів – номери з усіма зручностями, з вікон яких відкривається чудовий вид на Карпати. На гостей чекають цікаві походи в гори, за грибами, рибо-



ловля, полювання, пікніки, гірські лижі і лижні прогулянки. Також пропонуються екскурсії по найбільш цікавих місцях Карпат, Закарпатської області. Можна взяти напрокат гірський велосипед, лижі і лижне спорядження.

Поштова адреса:
с. Сіль, 1

Електронна адреса:
edelveis.sol@online.ua

Контактні телефони:
050 8054356
097 4748873

Сайт:
<http://www.edelveys.org.ua>

СЕЛО СТУЖИЦЯ

Рішенням облвиконкому від грудня 1966 року села Стара та Нова Стужиця об'єднуються в одну сільську раду.

В селі ростуть два величезні дуби, які є унікальними пам'ятками природи, – це Дідо-дуб та Дуб Чемпіон.


На північний захід від села розташована гора Кременець, вершина якої лежить на стику кордонів трьох держав: України, Польщі та Словаччини.



Пам'ятники природи

Дуби-старожили

Дуб Чемпіон та Дідо-дуб



Два дуби, що ростуть у селі Стужиця на Великоберезнянщині, привертають увагу не тільки закарпатців, а й туристів із багатьох інших регіонів. Дереву визнано одним з найстаріших в Україні.

Дуб звичайний (Дуб Чемпіон) – ботанічна пам'ятка природи місцевого значення; один із найстаріших дубів України (1300 років).

Розміри: окружність стовбура – 9,6 м, діаметр – 3,0 м, висота – 30 м. Станом на 2015 рік дерево має певні пошкодження стовбура, потребує негайного лікування та належного догляду.

Також заслуговує особливої уваги Дідо-дуб, батьком якого є Дуб Чемпіон. Його вік становить 1100 – 1200 років, висота – 30 м, окружність стовбура – 9,1 м. Про Дідо-дуба є декілька місцевих легенд. За однією з них дуб виріс із жолудя, який

заніс сюди величезний вепр. За другою легендою: в минулі часи під дубом збиралися розбійники і ділили награване добро. За третьою легендою дуб посадив у давню давнину якийсь чоловік у честь про односельців, які загинули під час епідемії чуми.

На Всеукраїнському конкурсі «Національне дерево України», що проходив у 2010 році, Дуб-чемпіон зайняв третє місце в номінації «Найстаріше дерево України». Проте через похилий вік дерево потребувало лікування та належного догляду. З цим допомогли чеські арбористи, котрі за власний кошт здійснили лікування дуба.





Заповідні об'єкти

Заповідник Стужиця



Національний заповідник Стужиця (словац. *Stužica*) – національний заповідник на північному сході Словаччини, на кордоні з Польщею і Україною, в гірській системі Буковське Врхи. Він належить до складу національного парку Полонини, але знаходиться під додатковим захистом держави. Це буковий праліс, який отримав особливий заповідний статус у 1908 році. У 1993 році національна резервація Стужиця була визнана національним парком. Незайманий віковий ліс простягається в долині річки Уж на більш ніж 4 десятки кілометрів. Найближче селище, звідки можна зробити прогулянку до Стужиці, – Нова Седліца.

У 2007 році Стужиця і ще три прилеглі заповідні території разом з шістьма заповідниками в Україні були оголошені частиною Всесвітньої спадщини ЮНЕСКО – Букові праліси Карпат.

Площа заповідника становить 761,49 гектара. Опинившись у місцевих букових і ялицево-букових галях, можна побачити ліс у всіх стадіях його розвитку. Тут зберігається унікальна первісна атмосфера пралісу, який надійно захищений від будь-яких руйнівних дій людини. У заповіднику Стужиця виростають кілька ендемічних видів рослин і грибів. Грибниці зазвичай розташовуються в повалених



стовбурах дерев, які до повного розкладання знаходяться на одному місці. Наглядачі заповідника не мають права втручатися в життя пралісу.

У затишних скелястих ущелинах можна побачити також рідкісні для тутешніх місць ясени і в'язи. Чим вище піднімаєшся по схилах буковських пагорбів, тим частіше трапляються клени. Перепад висот на території заповідника значний: від 650 до 1207 метрів над рівнем моря. Ближче до вершин пагорбів розташовані великі альпійські луки – полонини. Цікаво, що потужні старі дерева виростають і на великій висоті. Тут можна знайти ясен з окружністю стовбура 298 см, який росте на висоті 1090 метрів, і двометровий в обхваті бук на висоті 1140 метрів.



Фестивалі, свята

Фестиваль «Молочна ріка»



«Молочна ріка» (фестиваль великобerezнянського сиру) – щорічний фестиваль, що відбувається на території Новостужицького відділення Ужанського національного парку в с. Стужиця Великобerezнянського району Закарпатської області, де виставляють для огляду та проби розмаїття сиро-молочної продукції, виготовленої традиційними для Березнянщини способами.

Вперше цей фестиваль було організовано 25 травня 2010 року. У рамках фестивалю організують святковий концерт за участі найкращих сольних виконавців і колективів художньої самодіяльності.

Для туристів та учасників організатори фестивалю влаштовують різноманітні заходи: жартівливі конкурси, екскурсії тощо. Охочі можуть споглядати процедуру виготовлення сиру безпосередньо на місці.



СЕЛО УЖОК

Село розташоване під ужоцьким перевалом неподалік річки Уж. У грамоті, датованій 1582 роком, є чіткий напис, що Ужок згідно зі спадковим правом належить родині Другетів (власникам Ужгородсько-Невицької замкової домінії). На Ужоцькому перевалі знаходиться пам'ятний знак та братські могили російських і австро-угорських воїнів, які загинули в боях за Ужоцький перевал у Першій світовій. Тут же пам'ятник бійцям Червоної Армії, які загинули в боях за Ужоцький перевал у жовтні 1944 року.

GPS координати: 48°59'05"; 22°51'53"



Історичні пам'ятки

Дерев'яна церква св. Михаїла





У 1745 році в Ужку споруджено дерев'яну церкву св. Михайла – це одна з найбільш оригінальних будівель народної архітектури бойківського стилю. Наймасивнішою частиною храму є центральний об'єм, вкритий чотирихилим шатром, мале шатро вкриває завершення вівтаря, а над бабинцем підіймається чотирикутна башта. Піддашня плавно переходить у дах, його широкі площини об'єднують усі три частини храму. Біля церкви – двох'ярусна дзвіниця. Дерев'яний храм св. Михайла – один із найкращих об'єктів для огляду туристами та гостями Ужанської долини.

Ужоцька дерев'яна церква є своєрідною візитною карткою Закарпаття. Церква є однією з найцікавіших споруд бойківського стилю.



Спортивні та оздоровчі бази відпочинку

Гірськолижний курорт Ужок



Ужок – невеликий гірськолижний комплекс біля села Ужок, поруч знаходиться село Щербин. Усього дві траси для початківців довжиною 500 м. Два бугельні витяги, черга до 5 хвилин. Жити можна на базі відпочинку або у приватному секторі. Є кафе, медпункт.

Розваги: санки, катання на снігоходах, екскурсії, сауна, лазня, басейн, більярд.




Контактні телефони:
+38 (050) 184-85-38

GPS координати:
48°59'4"
22°50'12"

Оздоровчий комплекс «Ужанські купелі»

У затишній атмосфері Закарпатського краю на гостей чекає: облаштована зелена територія, 5 комфортабельних басейнів, з них 2 – дитячі, дитячий майданчик, японська лазня, фінська сауна, російська лазня, турецький хамам, 3 чани на мінеральній воді, 3 гідромасажні бочки, SPA-салон із лікувальними ваннами і салонні процедури, 4 квадроцикли.





Ресторан «Колиба» – це ідеальне місце для святкування весілля, банкетів, веселих вечірок, корпоративних свят, романтичних зустрічей, проведення ділових переговорів. Також потрібно відзначити, що тут смачна домашня кухня, великі порції за помірну ціну і приємна атмосфера відпочинку.

Контактні телефони:

099-043-53-95,

096-628-36-54

GPS координати:

48 59 21.6239

22 51 51 9732

Сайт: <http://uzhanski-kupeli.com.ua/ru/>



ВИНОГРАДІВСЬКИЙ РАЙОН





Виноградівський район – район у південній частині Закарпатської області.

Межує на півночі з Іршавським, на сході – з Хустським, на заході – з Берегівським районами. На півдні району проходить кордон України з Румунією, а на південному заході – з Угорщиною. Районний центр – Виноградів.

Район розташований у трьох рельєфо-кліматичних зонах: Закарпатській низовині, Закарпатському передгір'ї та південно-західних відрогах Українських Карпат, і має переважно рівнинний рельєф. Абсолютна висота від 105 до 660 м над рівнем моря.

Завдяки тому, що Карпатські гори добре захищають район від холодних північних повітряних мас, клімат тут помірно континентальний: відносно спекотне літо і м'яка малосніжна зима. Середньорічна температура повітря 8,8-9,3°C. Середня температура в липні 22-25°C, в січні – 3°-4°C. Опадів випадає 600 – 800 мм у рік. Найбільше в травні і червні. Зима коротка: починається в середині грудня і триває 2,5-3 місяці; часто бувають відлиги, сніговий покрив нестійкий і малопотужний. Протікають річки Тиса, яка ділить район пополам (довжина течії 42 км), Боржава, Батар, Салва (Бальба). Є декілька великих водоймищ, де розводять рибу.

Внаслідок цього з давніх-давен тут склалися надзвичайно сприятливі умови для розвитку сільського господарства і тваринництва. Тут вирощують такі теплолюбні культури як абрикоси, виноград, персики, тютюн.

Лісів мало. Вони займають трохи більше 14% площі району. Основні по-

роди дерев: дуб, бук, граб, береза, ясен. Ростуть рідкісні рослини. Є тварини і плазуни, які занесені до Червоної книги України або трапляються дуже рідко. Це ковила найкрасивіша, ясен білоцвітний, шафран Гейфеля, липа срібляста, айва куцова, півники німецькі й угорські, лісовий кіт, полоз лісовий, чорна лелека. З метою збереження цього багатства і краси у районі створено два флористичні заповідники – Чорна Гора площею 772 га і Юлівська Гора – 176 га. В лісах є багато цінних дикоростучих плодів: кизил, шипшина, чорноплідна горобина, червона калина тощо.

Виноградівщина дуже багата на археологічні пам'ятки різних епох: кам'яної, мідної, бронзової і ранньозалізної. Найдавніша стоянка первісних людей в Україні відкрита археологами в селищі Королево в 1974 році під керівництвом В. Гладиліна. Ця стоянка (палеоліту) стародавньої кам'яної доби 500 – 12 тис. років до нашої ери. Дослідження її дає можливість простежити етапи заселення Східних Карпат первісними людьми, їх господарство і матеріальну культуру.

Є на території району немала кількість і пам'яток архітектури. До них слід віднести в першу чергу руїни замків XIII ст. Над містом Виноградів на виступі Чорної Гори стоїть замок Канків, який має чотирикутну форму. Це один з найстаріших замків Закарпаття, що стоїть на місці давнього слов'янського городища початку X століття. Багато легенд пов'язано з замком Нялаб, що біля селища Королево, де бурхлива Тиса спускається з гір на широкі простори Дунайської рівнини.



СЕЛО БОТАР



Туристичні об'єкти

Дегустаційний зал та музей леквару



До послуг відвідувачів, за попереднім замовленням:

- ☞ дегустація леквару (традиційне угорське повидло, варення);
- ☞ дегустація м'яса свині монголиці;
- ☞ дегустація екологічно чистих соків;
- ☞ дегустація екологічно чистої продукції;
- ☞ дегустація угорської кухні;
- ☞ екскурсії на екологічну ферму свині монголиці.

Поштова адреса:
с. Ботар, вул. Головна, 4/а

Електронна адреса:
angijo.tzes@gmail.com

Контактні телефони:
+38 095 914 78 56
097 381 40 53

GPS розташування:
48°1'49.21"N,
22°57'49.98"E



МІСТО ВІНОГРАДІВ

Виноградів (до 1946 р. – Севлюш, Сивлюш) – місто районного значення в Закарпатській області. Виноградів – адміністративний центр великого сільськогосподарського району, зв'язаний мережею залізничних і автомобільних магістралей з іншими містами області. Близькість до кордону з Угорщиною та Румунією (не більше 15–20 кілометрів) сприяє налагодженню тісних контактів з іноземними інвесторами.

Відстань до обласного центру (місто Ужгород) – 108 км, до кордону з Угорщиною – 16 км, з Румунією – 10 км, зі Словаччиною – 80 км, із Польщею – 110 км.



Готельні комплекси

Готель «Виноградів»



У центрі міста знаходиться готельний комплекс «Виноградів». Готель пропонує фешенебельні номери на різні уподобання починаючи від звичайного однокімнатного до вишуканих апартаментів. Готель має 24 номери різної категорії: стандарт, напівлюкс, люкс двокімнатний та апартамент. Кількість спальних місць на 60 осіб, ресторан готелю може одночасно обслуговувати до 60 чоловік. Наявність конференц-зали та бенкетної зали дозволить провести ділову зустріч чи відсвяткувати день народження або пам'ятну дату. Фінська сауна, масажист, косметолог, перукарні (чоловіча, жіноча) – все це працює для комфортного перебування у готелі.



Крім того, є можливість відвідати, за бажанням, руїни пам'яток архітектури Виноградівщини, датовані XIII ст. н.е., цілу низку старовинних храмів та монастирів різного віросповідання. У літню пору року – організація захоплюючої пригодницької подорожі вниз по течії річки Тиса, котра подарує незабутні враження. Можна відвідати Мукачівський та Ужгородський замки, які збереглися у чудовому стані, і все це у супроводі захоплюючих легенд, цікавих історій.

Поштова адреса:
м. Виноградів,
пл. Миру, 4

Контактні телефони:
Адміністратор: +380(63)927-41-22,
цілодобово;
+380(3143) 2-69-96

Ресторан: +380(3143) 2-75-73

GPS розташування:
48.14007
23.03683

Сайт:
<http://hotel-vinogradiv.com.ua/>

Готель «Сонячна гора»



Готель «Сонячна гора» зручно розташований у місті Виноградів, лише за 300 метрів від автобусної зупинки «Гранд» та за 1,5 км від автовокзалу. До послуг гостей відкритий плавальний басейн, сонячна тераса і безкоштовний Wi-Fi. Номери готелю «Сонячна гора» оформлені у класичному стилі та оснащені телевізором з плоским екраном, шафою для одягу і письмовим столом. Окремі ванні кімнати укомплектовано безкоштовними туалетно-косметичними засобами та феном. Гості можуть відпочити у готельній сауні або взяти напрокат велосипеди та оглянути околиці. Фортеця «Канків» та Вознесенський собор розміщені менш ніж за 1 км від готелю. У ресторані готелю можна скуштувати страви різних кухонь, зокре-



ма угорської, японської та аргентинської. Відстань від готелю «Сонячна гора» до залізничного вокзалу Мукачево становить – 60 км, а до кордону з Угорщиною та Румунією – 15 км.

Поштова адреса:
м. Виноградів,
вул. Копанська, 224д

GPS розташування:
48 8 44.1492
23 1 37.3116

Тел./факс +38(03143) 2-66-88
+38 (050) 469-10-77

Розважально-готельний комплекс «Чорна гора»



Розташований на відстані 4 км від центру м. Виноградів, 300 м від траси. 2-поверховий готель на 5 номерів, на першому поверсі – ресторан на 45 місць. Розважальний комплекс на березі озера: пляж, альтанки, водні гірки. Українська, закарпатська, європейська кухня, а також страви з мангалу. Паркінг. Wi-Fi-інтернет у зоні розваг. На території комплексу є озеро та альтанки.

Поштова адреса:
м. Виноградів,
урочище Виннички

GPS розташування:
48.1450796
23.0864784

Контактні телефони:
+38 (03143) 2-69-96

Сайт:
<http://chornagora.com/>



Гостинна садиба сім'ї Поличка



Будинок вина «Гостинна садиба сім'ї Михайла Поличка» розміщений на околиці м. Виноградів на південно-західному схилі Чорної гори, лісовий масив якої є державним заповідником, а на низьких схилах ростуть сади і виноградники.

За 100 м від будинку проходить автотраса державного значення Хуст-Берегово. На відстані 1 км знаходиться багатопрофільний санаторій «Теплиця» з термальними водами.

Будинок вина пропонує для дегустації вина. Виноград, з якого виготовлені напої, вирощений на виноградниках південної частини Шаланківської гори Виноградівського району. Географічно місцина знаходиться на рівні гори Токай в Угорщині.

Із врахуванням магнітної місцини Чорної гори, на схилі якої стоїть «Будинок вина», у садибі облаштовано три окремі комфортабельні номери для проживання, з оглядовими баштами на схід та захід сонця. Вони чудово підходять для медитації як «жайворонкам», так і «совам».

До послуг гостей велика кухня, сад, виноградники і живе свіже натуральне вино з підвалу, яке нагороджене призовими медалями різних конкурсів. Садиба гарантує комфортне проживання та повноцінне харчування. До послуг гостей традиційна закарпатська та угорська кухня.

Облаштовано місце для стоянки автотранспорту. Гарантована цілодобова медична допомога. Комплекс працює цілодобово.

«Гостинна садиба сім'ї Михайла Поличка» пропонує своїм гостям різноманітні атракції:

- екскурсійне обслуговування;
- спуски на катамаранах по річці Тиса (омиває Чорну гору з північного боку)



- риболовля;
- полювання тощо.

*Поштова адреса: м. Виноградів,
вул. Копанська, 250-А*

*Електронна адреса:
budinok@gmail.com*

*Контактні телефони:
(050) 925-59-80
(050) 906-80-51*

*Сайт:
www.budinok-vina.com/budinok-vina/
index.html*

Готель «Н & К Imperial Plus»



Готель розташований в місті Виноградів у 20 хвилинах ходьби від заповідника «Чорна гора». Гості готелю можуть скористатися паркінгом і відвідати сауну. Також в їх розпорядженні кондиціоновані номери і безкоштовний Wi-Fi.

Номери готелю «Н & К Imperial Plus» оформлені в класичному стилі. Вони оснащені міні-баром і телевізором з плоским екраном. Власні ванні кімнати укомплектовані халатами, тапками та феном.

Гості можуть скуштувати страви європейської кухні в ресторані на території готелю, а також відпочити в барі.

Палац Перені і руїни замку «Канків» знаходяться в 3,7 км від готелю.

З найближчої автобусної зупинки (в 10 хвилинах ходьби від готелю «Н & К Imperial Plus») можна доїхати до всіх районів міста. Відстань до залізничного вокзалу Виноградова становить 3 км. Ужгородський аеропорт знаходиться в 110 км.

*Поштова адреса:
м. Виноградів, вул. Миру, 37а*

*GPS розташування:
48.140115632479535
23.033459186553955*

Контактні телефони: 03143 26292



Історичні пам'ятки

Замок «Канків»



Виноградівський замок (інша назва – Замок Канків) розташований на східній околиці Виноградова, біля підніжжя Чорної Гори.

Замок мав форму чотирикутника (46,9 x 44,8 м) з масивними квадратними вежами по кутах, мав велику в'їзну браму. П'ята башта була над брамою. У середині замку місцями видно фрагменти проміжних стін. Кажуть, із замку вів у місто підземний хід. Традиційна легенда будь-якої фортеці у Виноградіві все ж має під собою деяке підґрунтя: принаймні, хід на довжину 12 метрів було знайдено, а далі наказано його засипати глиною.

До нашого часу споруда дійшла тільки у вигляді руїн, продовжує руйнуватися і дотепер, в тому числі місцевими мешканцями. Збереглись лише два фрагменти замку, звідусіль оточені присадибними ділянками та виноградниками. Людська недбалість, неувага до історичного минулого свого краю розкрадала потроху стіни замку. Якщо піднятися до замку, який височить над містом, то й нині можна бачити міць його мурів, що від них залишилися лише фрагментами. Є кілька шматків стін із бійницями. Найкраще збереглися стіни та монументальний фундамент каплиці. Вочевидь, на її місці колись була вежа.

Сьогодні залишки замку «Канків» мають статус національної пам'ятки архітектури. Археологи, очолювані відомим знавцем і дослідником Закарпаття паном Котигорошко, зробили рекомендації, що руїнам треба надати статус археологічної пам'ятки, бо досліджувати тут є що – можна прогнозувати чимало історичних відкриттів та сенсацій.



Кажуть, у часи міжусобиць, які настали з припиненням династії Арпадів, замком володів розбійник Канко. Та є й інша версія: начебто монахи в замку носили верхній одяг з овечої вовни, який називали «канко». Є також гіпотеза, що назва походить від угорського слова, яке в перекладі на українську означає «кам'яна брила».

GPS розташування: 48°08'27" пн. ш.; 23°03'00" сх. д.

Палац Перені



Палац Перені – колишній палац і парк барона Жигмонда Перені.

Вважається одним із найстаріших на Закарпатті споруд такого типу. Будівля досить велика, масивна, прямокутна, двоповерхова. Наріжні чотирикутні вежі мають радше архітектурно-декоративне призначення, ніж оборонне.

Численні реставрації та перебудови надали палацові барокового вигляду, тому тепер ніхто не може сказати, як він виглядав спочатку. На фасадній стороні розміщений стильний портал, над ним, на високому фронтоні, – герб баронів Перені. Дах піднесений, бароковий, покритий гонтом. Стіни палацу товсті, масивні, кімнати порівняно низькі, перекриття склепінчасті. Під будовою просторі склепінчасті підвальні приміщення. Палац розташований серед стародавнього парку, в якому багато красивих і рідкісних дерев. На підході до палацу стоять одноповерхові флігелі.

Поштова адреса:

м. Виноградів, вул. Копанська, 10

GPS розташування:

48°08'20" пн. ш.

Контактні телефони:

+38 (03143) 2-18-74

23°02'38" сх. д.



Спортивні та оздоровчі бази відпочинку

Санаторій «Теплиця»



Оздоровчий відпочинок у санаторії Закарпаття: «Теплиця» триває цілий рік, і завжди вважається затребуваним для туристів. У будь-який час року лікування поєднується з найчистішим повітрям Карпат, насичене цілющими речовинами і фітонцидами. Територія, на якій розташований санаторій «Теплиця», славиться, в першу чергу, наявністю мінеральних джерел та термальними водами, температура яких сягає 39 градусів.

Основним лікувальним і оздоровчим фактором у санаторії «Теплиця» є власні термальні і мінеральні води, аналогів яким немає в Закарпатті та в Україні, що підтверджується дослідженнями і розробками Українського Науково-дослідного інституту медичної реабілітації та курортології міста Одеса.

Санаторій надає гостям затишні номери за доступними цінами, обладнані необхідним інвентарем, меблями і сантехнікою. З вікон і балконів номерів вашому погляду відкриються мальовничі пейзажі, природна краса яких створить унікальну атмосферу чистоти і свіжості Карпат.

Поштова адреса:
м. Виноградів, вул. Копанська, 265-А

Електронна адреса:
teplyca@i.ua

GPS координати:
48.17'70.02; 23.05'86.69

Сайт:
<http://teplyca.com.ua/ua/>



СЕЛО ДЮЛА

Дюла – село у Виноградівському районі Закарпатської області України. Воно розташоване на південному сході Виноградівського району, за 9,4 кілометра від районного центру.

GPS координати: 48°02'03" пн. ш.; 23°04'40" сх. д.



Фестивалі, свята

Фестиваль «Ягідне поле»



«Ягідне поле» – районний фестиваль, що проходить щороку в червні.

Головна «героїня» свята – полуниця, яка є основною культурою на городах жителів згаданого і навколишніх сіл. Тутешній клімат сприяє ягідництву: Виноградівський район – найтепліший в області. Отож, полуниця досягає тут найшвидше. Вирощені в цій благодатній місцині ягоди першими з'являються на ринках Ужгорода та гірських районів Закарпаття.

Полуниця стала вагомим джерелом прибутку тутешніх селян. Утім, вони й самі люблять поласувати смачними вітамінними ягодами, вміють виготовляти з них різні делікатеси і на фестивалі «Ягідне поле» частують не тільки свіжими ягодами, але й полуничними варенням, джемами, компотами. Гості та учасники заходу мають змогу придбати високоврожайні сорти полуниці – австрійські, голландські та свою, закарпатську «Вікторію».

Дата проведення: червень.



СЕЛИЩЕ МІСЬКОГО ТИПУ КОРОЛЕВО

Королево (угорська назва Кірайгаза або Кірагаза (Királyháza) – селище міського типу у Виноградівському районі Закарпатської області України. Розташоване на річці Тиса.

У Королеві розташована найдавніша людська стоянка в Центральній і Східній Європі – Королевська стоянка, яка на сьогоднішній день зруйнована місцевим щебеневим заводом.

GPS координати: 48°09'14" пн. ш.; 23°07'59" сх. д.



Історичні пам'ятки

Замок Нялаб



Королівський замок (інша назва – Замок Нялаб) – замок на Закарпатті. Розташований в смт Королево.

Королівський замок є важливою архітектурною пам'яткою і свідком багатьох подій. Побудований він на горі вулканічного походження. Унікальність цієї гори в тому, що вона відрізана від усіх інших гір, що розміщені довкола, і відстань до найближчої (з боку Копані) не менше 2 км. Сама гора, на якій розташовані руїни



замку, має досить солідні розміри: висота – 52 метри, довжина 600 метрів, а ширина – від 100 до 250 метрів у різних місцях.

Основні будівлі замку розташовані на найвищій частині пагорба. Замок споруджений з бутового каменю на вапняковому розчині. У плані – асиметричний, має форму неправильного чотирикутника, пристосованого до нерівностей схилів. Посеред двору – сліди криниці. У південно-західному кутку розташована напівкругла башта. Довжина верхньої частини замку – 57, ширина – 47, висота стін – до 9,6 м. Товщина стін – понад 2 м. До головної споруди прилягає частина укріплень у формі прямокутника зі сторонами 24x32 м. У південно-східній частині пагорба на значній відстані від головних фортечних споруд окремо стоїть сторожова вежа кілеподібної форми у плані. Її розміри 9,65x10,15 м, висота – 6,9 м, товщина стін – 2,65 м. Склея за вежею прорізана глибоким ровом.

GPS координати:

48°09'33" пн. ш.

23°07'54" сх. д.

СЕЛО НОВОСЕЛИЦЯ

Новоселиця розташована на гористій місцевості у південно-східній частині хребта Гута, за 22 км від міста Виноградів. У різні часи село називалося по-різному: Шовші Фолу, Думбрава. Назва Новоселиця походить від слів нові поселенці, оскільки втікачі-серби, які ховались від переслідувань, утворили серед лісів нове поселення.

На території села знаходиться найвища гора району – Фрасин (826 м), унікальні пам'ятки природи.

GPS координати: 48°07'46" пн. ш.; 23°13'33" сх. д.



Історичні пам'ятки

Церква Успіння Пресвятої Богородиці

Церква Успіння Пресвятої Богородиці – дерев'яна церква XVII століття, пам'ятка українського народного зодчества та живопису. Унікальність церкви в тому, що вона є найменшою дерев'яною церквою готичного стилю на території Закарпаття. Її пропорції вважаються ідеальними.

Церква Успіння Пресвятої Богородиці – дерев'яна, з широких дубових брусів, скріплених замками в «канюк», без єдиного цвяха, суцільно-липової дошки, прикрашені різьбою у вигляді соняшників. Стики брусів закладені папером або



дерев'яними плішками. Висота дубових стін – 224 см, ширина бабинця – 110 см. Дуже маленька, довжина храму 14 м, з рівноширокими зрубами бабинця і нави, що перекриті одним дахом. Стіна між бабинцем та навою з дверним прорізом (136 см) – глуха. Східна частина, більш вузька і низька, також прямокутна в плані, перекрита окремо дахом, що зливається з піддасися над заломом основного зрубу. Вежа над бабинцем, квадратна в плані, завершується високим шпилем з фартухом, що спирається на підсябиття, декороване вертикальної шалівкою з порізкою. Всі покрівлі та стіни вежі покриті дубовим гонтом. На одвірках шириною 54 см вирізано блискучу орнаментальну композицію з солярних знаків – «соняшників», «зубчиків» та «мотузочок». Висота вхідних дверей – 127 сантиметрів. Полотнища вхідних дверей вирізані з цілісної липової колоди.



Вся церква вкрита дубовими клинами, що надає своєрідної фактури площинам дахів. Нижній ряд шинглів має фігурно вирізані кінці, які створюють цікаве мереживо світла і тіні на широких брусах зрубів.

Освітлюється церква внизу маленькими віконцями і прорубаними пізніше такими ж вікнами вгорі. Шибки на вікнах збереглися у стародавній формі – круглі скельця оправлені дубовими рейками. Спочатку церква мала вікна висотою 33 см, їх замінили на 50 – 55-сантиметрові у 1893 році.

Слугувала церква оплотом і захисником споконвічних національних традицій. Невелика за розмірами, але величава вишуканими архітектурними формами,



настінними малюваннями. Церква увійшла до скарбниці українського народно-го мистецтва. За стилем пам'ятка відноситься до групи Закарпатських дерев'яних храмів регіону Потисся, у яких із найбільшою повнотою виразився дух готичної архітектури.

Головний скарб храму – його настінний живопис XVII ст., що частково зберігся до нашого часу. Стінопис виконано на дубових брусах церкви. На бруси наносився клеєво-крейдяний ґрунт, по якому малювали фарбами. Стінопис виконано технікою клейового живопису.

GPS координати: 48°07'46" пн. ш.; 23°13'33" сх. д.



Фестивалі, свята

Гастрономічний фестиваль «Волоські страви»

«Волоські страви» – це традиційний гастрономічний захід, який проходить в урочищі Купіль.

Основне у заході – страви, які є традиційними для довколишніх сіл. Вибирають і найсмачнішу.

Однак туристам і гостям пропонують також екскурсію в місцевий етнографічний музей, а також відвідати дерев'яну церкву та дзвіницю XVII ст.

Є можливість піти у Пинтьову яму до каменя Сили. Фест має також спортивну та музичну складову.



СЕЛО ТИСОБИКЕНЬ

Назва села походить від власного староугорського імені Бикень. Значення цього слова ще до кінця не з'ясовано. Українська назва села Бобове – невдалий і неадекватний переклад з угорської мови.

У 1800-х роках половина мешканців села вмерла від епідемії холери.

З початком ХХ століття значна кількість жителів села виїхали на заробітки до США, Франції, Бельгії.

В чехословацький період село мало назву Бекень. У 1923 році при врегулюванні прикордонних питань Чехословаччини, до якої входило тоді українське Закарпаття, з Угорщиною частина земель угорського села Могошлігет відійшла до Бекені.



Переименовання населених пунктів Бекень у Бобове і Форкошфолво у Вовчанське проведено указом Президії Верховної Ради УРСР від 25 червня 1946 року.

Офіційне об'єднання населеного пункту Вовчанське з селом Бобове проведено рішенням сільвиконкому № 155 від 15 квітня 1967 року.

Рішенням облвиконкому від 16 лютого 1971 року ліквідовано Бобівську сільську раду. Село Бобове було підпорядковано Петрівській сільській раді. Назву Тисобикень повернули в 1995 році.

GPS координати: 48°04'20" пн. ш.; 22°53'46" сх. д.



Туристичні об'єкти

Затисянський краєзнавчий музей



Затисянський краєзнавчий музей – відкритий для відвідувачів у 70-х роках ХХ ст. в будівлі староугорської забудови (1895 р.).

Експонати музею знайомлять відвідувачів з історією, життям та звичаями угорськомовного населення Закарпаття. На території музейного двору під відкритим небом знаходяться хата вчителя, садиба бідняка, будинок середняка, греко-католицька церква – все це відображає життя та типовий побут жителів Затисянщини початку 20-х років минулого століття.

*Контактні телефони:
(03143) 3-23-22, 3-32-38.*

GPS координати: 48°04'11.9"; 22°54'12.3"

ВОЛОВЕЦЬКИЙ

РАЙОН





Воловецький район – гірський район північної частини Закарпаття. Площа – 544 км².

Межує зі Сколівським районом та Турківським районом Львівщини, Великоберезнянським, Свалявським, Перечинським та Міжгірським районами Закарпатської області.

Воловеччина є частиною етнографічного району Бойківщини, однієї із трьох відомих історико-етнографічних груп українських Карпат – гуцулів, бойків, лемків, які мають істотну відмінність у побуті, звичаях, обрядах і матеріальній культурі. Проте східна частина району заселена лемківським субетносом. Таким чином, через Воловеччину проходить межа між двома етнографічними групами українців: лемками і бойками.

Бідність гірської Воловеччини на продуктивні земельні ресурси компенсується природними багатствами. Це листяно-хвойні ліси, в яких зростають переважно смерека і ялиця, бук, ясен і явір. Урочище Росішний, що у Нижньоволовецькому лісництві, багате буковими пралісами. Гірські хребти від Пашківців аж до Високого Каменя – це флористичний заказник «Пікуй», де під охороною багато цінних рідкісних рослин, у тому числі лікарських. Пам'ятка природи Високий Камінь славиться тим, що його крутосхили – найвищий у Карпатах ареал вростання дуба скельного і сосни чорної. Трапляються у Верховинських лісах і такі релікти, як тис ягідний, кедр, дуб, бук та ін. Багаті рідкісними цілющими травами, зокрема арнікою гірською, альпійські луки, конвалією,

білоцвітом весняним, підсніжником – лісові масиви; пізноцвітом осіннім і шафраном весняним – долини. Серед багаторічних трав трапляються ди-воквіти – глідюлуси дикі. Ці та низка інших рослин занесені до Червоної Книги і охороняються законом.

Окрасою і багатством лісів є благородні олені і козулі, ведмеді і лисиці, куниці і білки. Живуть тут дикі свині, рисі, вовки. Щебече у верхів'ях дерев різноманітне птаство. У малодоступних урочищах любителям природи інколи таланить зустріти чорних лелек.

Усі річки Воловеччини – притоки Латориці, що бере початок на південних схилах Верховинського Вододільного хребта, з-під Верецького перевалу. Вона дала назву селу Латірка, що розкинулося по обидва береги її русла, яке з плином набирає повноводності. До неї вливаються річечки Башта, Славка, що протікають через Верхні Ворота, Верб'яж, Гукливий, Воловець, а також інші водойми, що беруть початок у верхів'ях гір, найбільша з яких – річка Жденівка. Вони мають стрімку течію, круті береги, неширокі долини.

Із риб, що живуть у гірських річках, є пструг річковий і райдужний. За межами району й області відомий форелевий заказник «Оса» з форелевим інкубатором, який упродовж десятка літ зарибнює водні артерії Воловеччини і продає мальків багатьом природопримножуючим організаціям.

На Воловеччині є 7 мінеральних джерел. Найвідоміше з них в урочищі Занька. Тривалий час тут працювали купальні, утримувані лісокомбінатом.



Клімат Воловеччини помірно континентальний, однак суворіший ніж у низовинних районах. Весна починається тут пізніше, а зима – раніше на 2 – 3 тижні. Заморозки тривають до перших днів травня. Зима настає у другій половині листопада, сніг випадає у другій половині грудня. Якщо в низинах Закарпаття сніговий покрив нестійкий, глибина його 30 – 40 см, то на території Воловеч-

чини він набагато глибший і стійкіший, у горах нерідко до 2 метрів, а танення починається у березні-квітні. Морози сягають інколи нижче 30° С. В ущелинах високогір'я латки снігу біліють інколи й до середини літа.

Багата Воловеччина дарами природи – малиною, суницею, чорницею, ожиною, лісовим горіхом, грибами, іншими плодами.

СЕЛИЩЕ МІСЬКОГО ТИПУ ВОЛОВЕЦЬ

Воловець розташований у високогір'ї Українських Карпат, на південь від Вододільного хребта та на північ від масиву Полонина Боржава, в долині річок Вича (притока Латориці) та Волівчик, при підніжжі гір Темнатик та Плай, на висоті близько 500 м над рівнем моря.

Археологічні знахідки свідчать, що місцевість сучасного Воловця була заселена в добу бронзи. У 1930 році тут знайдено два скарби, які налічували 23 бронзові та 5 золотих предметів, що підтверджують існування тут поселення наприкінці II тис. до н. е.



Готельні комплекси

Готель «Грінвіч»

Комфортабельний готель «Грінвіч», розташований на території гірськолижного курорту Воловець, запрошує людей, які люблять безпечний активний відпочинок. Зручна транспортна розв'язка усуває будь-які дорожні непорозуміння, готель знаходиться в 200 метрах від залізничного вокзалу. «Грінвіч» забезпечить недороге затишне житло класу напівлюкс, представлене дво-, три- і чотиримісними номерами, дуже зручними для відпочинку з дітьми, смачне дворазове харчування, ввічливий ненав'язливий сервіс.

Чисте гірське повітря, дивовижна закарпатська природа, місцева гостинність забезпечить ідеальний відпочинок влітку і взимку. Можна прогулятися гірськими стежками, помилуватися чудовими озерами, загадковим водоспадом Шипіт. Безпечні й захоплюючі лижні спуски.



Для великих груп, що бажають познайомитися з багатю культурою, історичними пам'ятками регіону, влаштовуються автобусні екскурсії.

Зовсім поруч продуктовий магазин, ресторан, інтернет-кафе, нічний клуб.

Приймають групи тільки від 16 до 50 людей.

Поштова адреса:
сmt Воловець,
вул. Т. Шевченка, 1 а

GPS координати:
48.71423 23.18198

Контактні телефони:
+38 (050) 948-01-31
+38 (050) 551-57-05

Електронна адреса:
info@hrinvich.in.ua

Сайт: <http://hrinvich.in.ua/index.html>

Мотель «Над Вичов» **

Провести дивовижну відпустку в Карпатах – це мрія багатьох активних життєлюбів. Мальовничий закарпатський куточок – Воловець перетворить її в реальність. У комфортабельному двозірковому мотелі «Над Вичов» за зовсім невисоку плату можна зняти житло.

Дво- та тримісні номери з красивими пейзажами за вікном, комфортними побутовими умовами оформлені в оригінальному колоритному заміському стилі. Мотель розташований над мальовничою річкою Вича.

Залізничний вокзал в 5 хвилини ходьби.

Піші, велосипедні, лижні прогулянки в гори, біля річки, риболовля, збирання грибів та ягід, свіже гірське повітря нікого не залишать байдужим. Тут кожен змо-



же в повній мірі відчути взаємозв'язок із незайманою природою, познайомиться з традиціями Закарпатського регіону.



Поштова адреса:
смт. Воловець,
вул. Карпатська, 64а

Контактні телефони:
+38 (099) 047-92-91

GPS координати:
48.71423
23.18198

Електронна адреса:
info@hrivich.in.ua

Гостинний двір «Воловець»

Всім, хто втомився від міського шуму і суєти, мріє відпочити серед мальовничої тиші, вдихнути цілющого карпатського повітря, пропонує свої послуги готель гостинний двір «Воловець», розташований в одному з найкрасивіших місць Закарпаття – селищі Воловець.

Гірське повітря, дзвінка тиша, надзвичайно красиві пейзажі і сучасне комфортельне недороге житло надовго залишать у гостей готелю незабутні спогади.

До послуг відпочиваючих: шикарний ресторан; відмінна національна кухня; оздоровча лазня; безкоштовний трансфер із залізничного вокзалу; паркінг; інтернет Wi-Fi; супутникове телебачення.



Поштова адреса:
сmt Воловець,
вул. Карпатська, 172

GPS координати:
48.72004
23.22147

Контактні телефони:
+38 (067) 674-80-55 (Viber)

Електронна адреса:
info@volovec.in.ua



Пам'ятники природи

Високий Камінь

Високий Камінь – комплексна пам'ятка природи загальнодержавного значення в Україні. Розташована на північ від села Підполоззя Воловецького району, неподалік від місця впадіння річки Жденівки до Латориці.

Площа – 22 га. Статус надано згідно з рішенням облвиконкому від 25.07.1972 року № 243, розп. РМ УРСР від 14.10.1975 року № 780–р, ріш. ОВК від 23.10.1984 року № 253. Перебуває у віданні ДП «Воловецьке ЛГ» (Підполозьке лісництво, кв. 14; Нижньоворітське лісництво, кв. 13).

Охороняється ділянка лісу з насадженнями дуба скельного на висоті 840 м, на схилах гори Високий Камінь. Серед лісу височать кілька стрімких скель, з яких відкривається чудовий краєвид на долину Латориці й навколишні гори.



Пам'ятка природи має наукове, природоохоронне та пізнавально-естетичне значення.



GPS координати: 48°45'47" пн. ш., 23°00'13" сх. д.

СЕЛО ГУКЛИВИЙ

Гукливий – село поблизу Воловця, на річечці Гукливчик.





У верхньому кінці села знаходиться один із найгарніших ансамблів дерев'яної архітектури у Міжгірсько-Воловецькій долині й на Закарпатті загалом – барокова церква Св. Духа з дзвіницею, XVIII ст.

У селі розташований єдиний в Україні пам'ятник чорниці.

GPS координати:

48°42'27" пн. ш.;

23°14'46" сх. д.



Готельні комплекси

Гостьовий будинок Мілітарі-садиба «Грюн Гоф»

Мілітарі-садиба «Грюн Гоф» знаходиться на півночі Закарпаття в самому серці Боржавського хребта в селі Гукливій Воловецького району.



Завдяки вдалому розташуванню садиби, мандрівку до них можна легко здійснити в межах одного дня. У нас є великі напрацювання щодо піших походів у гори як для новачків, так і для досвідчених мандрівників, маємо досвід організації



квестів на природі (особливо популярні для корпоративних заходів). Але якщо гість захоче половити рибу, пограти у пейнтбол, політати на параплані, спуститися на катамарані по гірській річці, покататися, в залежності від сезону, на велосипеді, лижах або сноуборді, проїхатися по горах на квадроциклі або гуцулику (карпатська порода коней), порадимо відповідних організаторів зазначених заходів, з якими плідно співпрацюємо. Допоможемо і тим, хто хоче навчитись їздити на лижах або вдосконалити свою майстерність у цій справі.

У садибі працює ресторація, в якій можна познайомитися з багатонаціональною кухнею Закарпаття, гостям також подобається лазня.

Мілітарі-садиба «Грюн Гоф» розташована у селищі Гукливий. До послуг гостей ресторан, де подають страви чеської та угорської кухні, сауна, безкоштовні бібліотека і відеотека, а також безкоштовний Wi-Fi на усій території.

Номери облаштовані окремою ванною кімнатою з ванною або душем, телевізором з плоским екраном із супутниковими каналами й шафою, укомплектовані рушниками та постільною білизною.

Серед інших зручностей садиби – бар, цілодобова стійка реєстрації гостей, ігрова кімната, камера зберігання багажу, тераса та приміщення для засідань або банкетів.

Залізнична станція Воловець розміщена за 5 км, міжнародний аеропорт Ужгорода – за 105 км. Кілька гірськолижних трас розташовані за 20 км від садиби.

Розташування цього помешкання – одне з найкращих у Гукливому.

Це помешкання пропонує найкраще співвідношення ціни та якості. Порівняно з іншими помешканнями, тут гості отримують більше за ті ж гроші.

Поштова адреса: с. Гукливий, 261

Сайт: <http://hof.net.ua/grun-hof/>

Контактні телефони:

+380 73 2695757; +380 67 7466632



Історичні пам'ятки

Церква св. Духа

Церква дерев'яна, збудована з ялинових брусів, тризрубна, з трьома зрубами різного розміру. Стіни над піддашшям і дахи покриті гонтом, вежа – дубовим лемехом. Фундамент складний із річкового каменю на глиняному розчині. Над бабинцем височить квадратна башта з двоярусним бароковим завершенням. Піддашшя, спираючись на випуски зрубів, м'яко охоплює споруду з усіх боків і прикриває ганок на західному фасаді, який декорований різьбленими стовпчиками. На полотнищах дверей нанесена різьба. Неф і східна частина мають коробовий звід, притвор – плоске перекриття. Завдяки спільній покрівлі над трьома зрубами пам'ятник виглядає компактним, зовні майже не відчувається його трискладова будова. Майстерно



складено з масивних колод зрубні стіни. Площини двосхилого, вкритого гонтом даху, переливаються всіма відтінками смерекової деревини. Вежа з бароковим завершенням – одна з пропорційно найдосконаліших серед подібних веж. Стовпчики ганку профільовано, одвірок має різьблення. Наву та вівтарний зруб перекрито арковим склепінням, бабінець – плескатим.



Частиною бездоганного архітектурного ансамблю є чарівна струнка дзвіниця заввишки вісім метрів, нижній ярус якої зрубний, а верхній, значно видовжений – каркасний. Подібна дзвіниця стояла і в Нижньому кінці, на старому цвинтарі, але її розібрали у 1940-х роках. Біля церкви збереглися два давні кам'яні хрести. Дзвіниця, квадратна в плані, побудована з того ж матеріалу, що і церква, з рубаним першим ярусом опасанням і каркасним – другим. Шатровий дах дзвіниці і стіни вкриті гонтом.

Гукливська церква – найдавніша дерев'яна церква Воловецького району, збудована у XVIII столітті з ялиці на фундаменті з річкового каміння, і належить вона до верховинських шедеврів. Церква дивовижно струнка і пропорційна. Кожен елемент органічно переходить в інший. Можливості дерева як матеріалу розкрито тут повністю і в доцільних лініях конструкції, і в стриманих художніх акцентах.

У 1784 році Франц Пеер розмалював Святодухівську церкву.

У церкві Святого Духа був написаний Гукливський літопис.

З 1998 до 2001 року церква страшенно занепала через байдужість до культурних цінностей місцевої влади. Шинґли (гонти) прогнили і дощ лив усередину.



Найбільше постраждали кутові з'єднання, випуски вінців зрубів, ганок, опасання. Ціною великих зусиль громадськості наприкінці 2001 року вдалося вкрити новим гонтом дахи і опасання, але деревина зрубів уражена грибком і в окремих місцях підгнила.

Саме з гукливської церкви розпочалася акція порятунку та привернення уваги до дерев'яних церков. Тоді ж виявилось, що залишилося дуже мало майстрів, здатних виготовити дранку чи гонти для покриття дахів церков. Увесь гонт для перекриття церков у Гукливому, Уклині, Ясінях та нової церкви у Великому Бичкові виготовив Іван Молдован з села Щербовець Воловецького району.

Церква довго була закритою й називалася «музеєм атеїзму», що, дозволило зберегти недоторканим інтер'єр та іконостас 1784 року.

Пам'ятку було відреставровано у 1970 – 1971 роках.

СЕЛИЩЕ МІСЬКОГО ТИПУ ЖДЕНІЄВО

Селище розташоване над річкою Жденівкою, за 26 км від залізничної станції Воловець та 15 км від траси Київ – Чоп, на висоті 542 метрів над рівнем моря, біля підніжжя Вододільного хребта.

Селище, як і все Закарпаття, було частиною Угорського королівства і більшість населення були русини. У 1919 році Закарпаття відійшло до Чехословаччини. У 1945 році Жденієво відійшло до Радянського Союзу у складі УРСР.

GPS координати: 48°46'14" пн. ш.; 22°58'46" сх. д.



Готельні комплекси

Готель «Лісова казка»

Серед панорамних карпатських вершин, ялицево-букового лісу та гірської річки Жденівка, на околиці смт Жденієво розташований готель «Лісова казка». Готель надає свої послуги любителям гірськолижного спорту, сім'ям із дітьми. Готель складається з чотирьох двоповерхових дерев'яних котеджів із номерами різної категорії.

Біля річки є огорожений лікувальний чан.

Походи в гори, збирання грибів та ягід.

Екскурсії Закарпаттям – за домовленістю.



Контактні телефони:

(050) 998 54 44

(050) 154 78 52

(098) 873 92 75

Електронна адреса: lkazka@i.ua

Сайт:

<http://lisova-kazka.org/>

GPS координати:

48°47'11.9"

22°56'32.6"



Заповідні об'єкти

Бузок

Бузок – ботанічний заказник місцевого значення в Україні. Розташований у межах Воловецького району Закарпатської області, неподалік від смт Жденієво.

Площа – 6 га. Статус надано згідно з рішенням облвиконкому від 18.10.1983 року № 270, ріш. ОВК від 23.10.1984 року № 253. Перебуває у віданні ДП «Воловецьке ЛГ» (Жденіївське лісництво, кв. 18).

Статус надано з метою збереження місць зростання рідкісного ендемічного виду – бузку угорського, занесеного до Червоної книги України. Зростає серед вільхи сірої з домішкою ясена звичайного, горобини звичайної та явора. У підліску – бруслина європейська, жимолость пухнаста, крушина ламка, верба козяча. У трав'яному покриві трапляються калужниця болотна, гадючник в'язолистий, осока трясучкоподібна, чемериця біла, паслін солодко-гіркий та інші види.




Спортивні та оздоровчі бази відпочинку

Гірськолижний курорт «Жденієво»




Узимку невеличке карпатське селище Жденієво перетворюється на сучасний гірськолижний курорт. Тут облаштована траса довжиною 800 м, працює бугельний витяг, що може підняти аматорів гірських лиж на добрячу висоту: 850 м. Коштує підйом на витягу недорого, платня – символічна. На який перепад висот можуть розраховувати спортсмени? Різниця висот у Жденієві – 200 м. Звісно, місцеві жителі піклуються і про те, щоб гості мали змогу орендувати лижне спорядження або сноуборд. У селищі працюють досвідчені інструктори, тому сюди буде цікаво приїхати на вакації початківцям, які ще тільки прагнуть опанувати гірські лижі чи сноуборд. Поблизу від Жденієва можна знайти чисельні траси і витяги, адже з селища легко дістатися до курортів Пилипець, Подобовець, Ізки.

GPS координати: 48°46'52.55"N; 22°57'23.13"E



ІРШАВСЬКИЙ РАЙОН





Район налічує 47 населених пунктів, які входять до складу 1-ої міської і 25-ти сільських рад. Згідно з переписом населення 2001 року, українська мова є рідною для 99,01 % населення району. 90 % населення складають сільські жителі, 98,1 % – українці. Серед неукраїнського населення – росіяни (0,9), угорці (0,3), словаки (0,3). Іршавський район межує на сході з Міжгірським, на південному сході – з Хустським, на півдні та південному заході – з Виноградівським та Берегівським, на заході – з Мукачівським і на півночі – зі Свалявським районами Закарпатської області.

Район розташований у центральній частині Закарпатської області. У географічному відношенні Іршавська улоговина розміщена посередині вулканічного хребта між Великим Долом, Гатським відрогом і масивом Тупий. Центральна частина лежить на абсолютній висоті 133–135 м. Плоске дно улоговини являє собою тераси рік Іршавка і Боржава. Передгірська і гірська частини представлені схилами різної крутизни і експозиції. Найвища точка району, г. Бужора (1081 м). Більша частина території лежить у долині річки Боржава, у передгір'ї Карпат.

Більшість жителів району зайнято в сільському господарстві. У Великому та Малому Раківці, у Малій та Великій Розтоці, у Заріччі, Сільці люди традиційно вирощують капусту, помідори та солодкий перець. Рання капуста вирощена в цих селах, продається і в Києві, і у Львові, і в багатьох містах України. Любов до землі, вміння на ній працювати, невичерпна енергія місцевих жителів та їх підприємливість зробили свою справу: люди в цих селах живуть заможнo, а Заріччя стало одним із найбагатших сіл у області.

До пам'яток історії та культури району належать дві церкви села Лисичово, збудовані у XVIII ст. Михайлівська церква-монастир св. Отців Василіан та церкви святої Богородиці. Унікальною є Михайлівська церква в с. Ільниця. Збудована вона із величезних каменів-валунів у 1707 році. Товщина її стін доходить до 120 см. А церква у селі Доробратово цінна в історичному плані тим, що її розписував один із засновників закарпатської школи живопису Йосип Бокшай. Найсучаснішою модерною церквою в районі є Довжанська римокатолицька церква, освячена навесні 2000 року.



СЕЛО ДОВГЕ

Село розташоване в східній частині Іршавського району. На півночі межує з селом Бронька (Іршавський район), на південному заході – з селом Приборжавське (Іршавський район) та на південному сході – з Липецькою Полянню (Хустський район). Довге простягається вздовж долини річки Боржава.

З південного сходу Довге оточене низькогірним масивом Тупий, а із заходу – гірським масивом Великий Діл. Обидва масиви лежать у межах Вулканічного хребта Східних Карпат. З півночі та північного сходу до села прилягають південні відроги хребта Полонина Боржава.

Через Довге протікає річка Боржава. Гірський характер течії – тільки у верхній частині до села Довге, де тече по гірській V-подібній долині у південному напрямі. Швидкість течії у межах 0,6-1,2 м/с, середні витрати 10,1 м³/с.

У межах Довгого басейн Боржави сформовано мережею потоків і струмків. Ліві притоки Боржави: Глибокий, Грабовий, Заквас, Митьова, Великий потік, Довгий, Жубраків, Паньова, Дійдовий великий, Дійдовий малий, Бистра. Праві притоки Боржави: Житній малий, Житній великий, Малиновий, Тросна, Золота, Свинка.

GPS координати:

48°22'03" пн. ш.

23°17'13" сх. д.



Історичні пам'ятки

Палац-фортеця графів Телекі

Палац-фортеця графів Телекі – унікальна споруда в бароковому стилі. Розташований у селі Довге Іршавського району Закарпатської області. Побудований у 1712 – 1798 роках графами Телекі. Пам'ятка архітектури XVIII століття.

Пам'ятка являє собою комплекс споруд, обнесених оборонним муром з бійницями, що утворює квадрат 65х65 м. Архітектурний комплекс палацу-фортеці створювався протягом кількох десятиліть. Фактично, це садибна інтерпретація «palazzo in fortezza» – палацу, оточеного фортечними мурами та бастіонами. Палац побудовано в стилі бароко.



У дворі розбитий невеликий парк, що зберіг до теперішнього часу планувальну структуру. Тут ростуть дві вікові липи. За оцінками фахівців вік однієї з лип – понад 600 років, обхват – 6 метрів, висота – 25 м.

GPS координати: 48°22'00" пн. ш.; 23°16'56" сх. д.



Пам'ятники природи

Липи вікові

Липи вікові – ботанічна пам'ятка природи місцевого значення в Україні. Розташована в межах Іршавського району Закарпатської області, в селі Довге.

Площа – 0,2 га. Статус надано згідно з рішенням Закарпатського облвиконкому від 18.11.1969 року № 414 та від 23.10.1984 року № 253. Перебуває у віданні Іршавського тубдиспансера.

Створена з метою охорони 5 дерев липи віком близько 200 років (за деякими даними одна липа має вік близько 650 років). Дерева розташовані на території колишнього палацу-фортеці графів Телекі і мають важливе історичне та естетичне значення.



GPS координати: 48°22'00" пн. ш.; 23°16'56" сх. д.



Спортивні та оздоровчі бази відпочинку

Санаторій «Боржава»



Санаторій «Боржава» розташований в Іршавському районі на околиці села Довге. Навколо санаторію розкинулися ліси і гірська річка, що робить повітря чистим і незабутнім, також на території є фонтан, прохолодний парк і ще багато всього цікавого.

«Боржава» – один із кращих оздоровчих курортів. Завдяки мінеральним водам здравниця здатна вилікувати великий спектр недуг серцево-судинного профілю, гастроентерологічного профілю, опорно рухового апарату та ін. Варто відзначити, що харчування в оздоровниці 4-разове.

Головним фактором оздоровлення є джерела мінеральних вод («Боржавська», «Кушницька №12», «Кушницька №876», «Олегівська»)

Інфраструктура і сервіс санаторію «Боржава»:

- ☞ 3-поверховий спальний корпус, лікувальний корпус, 4 котеджі;
- ☞ їдальня і банкетний зал, конференц-зал, кінозал, дитяча кімната;
- ☞ закритий басейн;



- ☞ бювет – 4 мінеральні води, мінеральний басейн 4x4 м, зал ЛФК;
- ☞ тенісний корт, більярд, пінг-понг, бадмінтон, баскетбольний майданчик;
- ☞ волейбольний майданчик, нордична ходьба, база верхової їзди;
- ☞ WI-FI-покриття, автостоянка на 40 авто;
- ☞ кафе-бар на території, літня тераса біля фонтану, мангал, барбекю, альтанки;
- ☞ сувенірна крамниця, екскурсії по Закарпаттю, дискотека;
- ☞ вечірня розважальна програма, караоке.

До ваших послуг конференц-зал на 72 місця, з можливістю різних варіантів оформлення та використанням відео та аудіо апаратури, проектора, світлозвукового обладнання.

Поштова адреса:
с. Довге,
вул. Січових Стрільців, 15

Сайт: borzhawa.com

Електронна адреса:
borzhava@i.ua

GPS координати:
с 48.3816749; в 23.2875550

Skype: [borzhawa](https://www.skype.com/name/Borzhawa) (8.00 – 18.00 пн – птн)

МІСТО ІРШАВА

Іршава – місто районного значення в Закарпатській області, адміністративний центр Іршавського району. Має значну густоту населення, в порівнянні з невеликим розміром міста. Місто розташоване у передгір'ї Карпат, на обох берегах річки Іршавка (притоки Боржави), із усіх боків оточене горами, височинами і лісами.

GPS координати: 48°19'02" пн. ш.; 23°02'15" сх. д.



Готельні комплекси

Готель «Іршава»

Готель знаходиться в центрі міста Іршава, розташованому на перетині шляхів від Ужгорода і Мукачева до Хуста, та від Сваляви до Виноградова і Берегова. Зручне розташування готелю дозволить його гостям максимум за півгодини доїхати до будь-якого з цих міст.

У готелі є 21 номер широкої цінової гами.

У кожному номері є:



- ☞ супутникове телебачення,
- ☞ безкоштовний Wi-Fi-інтернет,
- ☞ холодильник,
- ☞ ванні аксесуари,
- ☞ усі кімнати з килимовим покриттям.

Для всіх гостей комплексу пропонується великий паркінг, який знаходиться під цілодобовою охороною, цілодобова рецепція.



Поснідати, пообідати чи повечеряти можна у ресторані «Оскар», що знаходиться на першому поверсі комплексу. Також до послуг салон краси «Клеопатра» (перукарня, манікюр, педикюр), більярдний зал та 3-D кінотеатр.

*Поштова адреса:
м. Іршава, вул. Білецька, 12/4*

*Ресторан: (03144) 2-26-86
Салон краси: (03144) 2-17-03
Менеджер: моб. 096-607-56-16*

*Контактні телефони:
Реєстрація: (03144) 2-26-92
Адміністратор: (03144) 2-17-01,
моб. 067-310-23-54*

*Сайт:
<http://hotel-irshava.at.ua/>*



Готель «Praha»



Ресторанно-готельний комплекс «Прага», що розташований у м. Іршава, гостинно запрошує відсвяткувати весілля, дні народження, ювілеї, корпоративи.

Комплекс складається з двох корпусів. У основному корпусі розміщені три ресторани зали і піцерія.

В основному корпусі – 4-двомісні номери класу «напівлюкс» з усіма зручностями. У корпусі №2 десять дво- і тримісних номерів класу «економ». Загалом готель може прийняти близько 50 гостей.

На першому поверсі знаходиться кафе-бар та піцерія. Щоб піца була смачнішою, вона готується на дровах. Смачно поїсти можна в залі піцерії та на терасі. Для проведення святкових заходів гостям пропонують альтанки (4 шт.) на 10 відвідувачів, а для великих компаній – бесідку на 50 чоловік. Щоб відпочинок був цікавішим, тут на проекторі демонструють телевізійні програми. Організована швидка доставка піци по м. Іршава.

На другому поверсі – камінний (банкетний) зал, який може вмістити 40 відвідувачів. Діючий вишуканий камін, приємна музика, ввічливе обслуговування чудово прикрасить святковий захід.

Третій поверх будівлі – весільний зал (розрахований на 250 чоловік) та велика літня тераса, де можна провести весільну церемонію. Інтер'єр весільного залу дуже розкішний і красивий, на стінах розписи сучасної Праги. Крім фірмових страв, у ресторані «Прага» пропонують смачні страви закарпатської кухні.

Територія готельно-ресторанного комплексу гарно облаштована. Побудоване невеличке озерце з водоспадами та з оригінальними місточками. Споруда древнього замку, вона неймовірна, радує око велика кількість різноманітних квітів. Є спеціально пристосована святкова зона, де можна провести незабутню весільну



церемонію і чудову фотосесію для наречених. Для дітей наявний повноцінний ігровий майданчик.

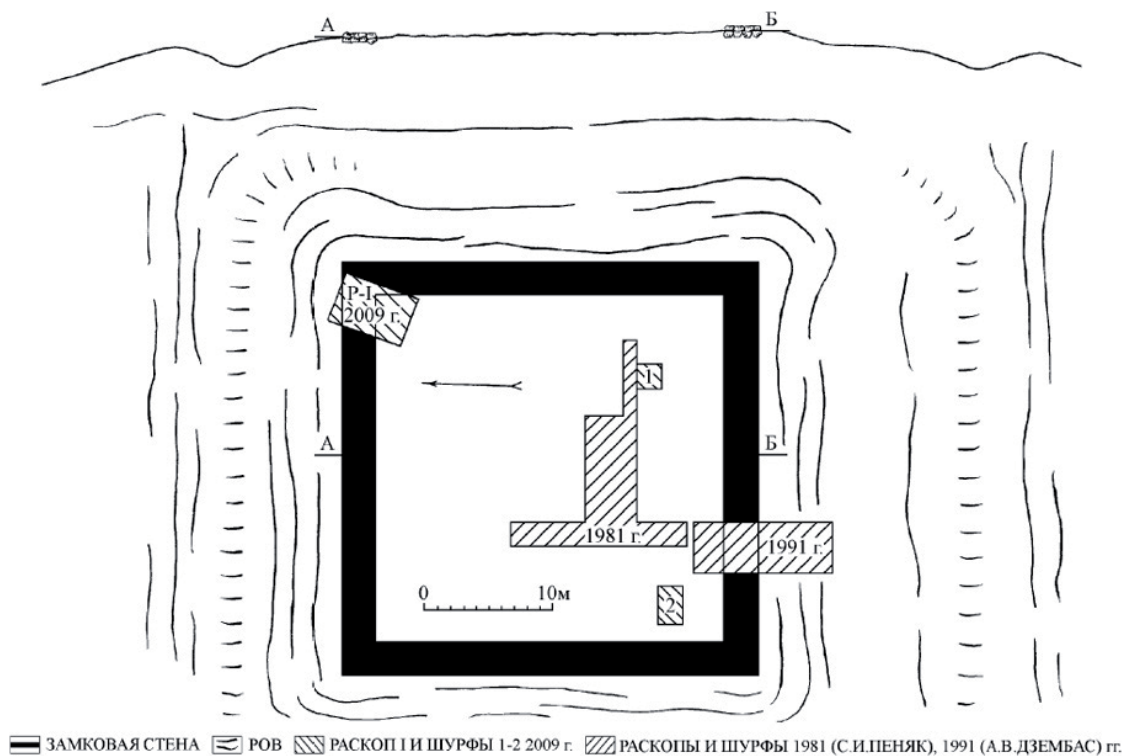
Поштова адреса:
м. Іршава,
вул. Шевченка, 78

Контактні телефони:
+38 096 282 58 55,
+38 096 740 44 61



Історичні пам'ятки

Замок Бодулів



Замок Бодулів – один із найменш відомих фортифікаційних укріплень Закарпатської області. Розташований між селом Сільце і містом Іршава, на вершині гори Бодулів. З північного та північно-західного боку підніжжя гори були заболочені, з південно-східного за 200 м від підніжжя протікає річка Іршавка, що впадає в Боржаву. Східний та північно-західний схили гори круті, південно-західний – пологий.

Місце для розміщення надійно укріпленого пункту було вибрано дуже вдало – це невелика округла вершина гірського кряжу, який стрімко опускається в долину річки Іршавка. Колись вершина була оточена штучним валом і ровом, залишки яких



можна бачити і тепер. Городище займало вигідне географічне розташування, воно дозволяло проглядати навколишню місцевість на кілька кілометрів.

Контури замку було визначено за залишками кам'яного фундаменту. У плані він квадратний, розміром 32х32 м. З північної і південної сторін замок додатково захищали зведені вздовж стін рови і вали.

GPS координати: 48°17'49" пн. ш.; 23°01'20" сх. д.



Заповідні об'єкти

Зачарований Край



«Зачарований Край» – національний природний парк в Україні.

Парк є природоохоронною, рекреаційною, культурно-освітньою, науково-дослідною установою загальнодержавного значення і входить до складу природно-заповідного фонду України, охороняється як національне надбаня, щодо якого встановлюється особливий режим охорони, відтворення та використання.

У Парку водяться такі рідкісні види тварин: карпатський благородний олень, сарна, бурий ведмідь, свиня дика, борсук європейський, рись звичайна, лісовий кіт, бобер європейський, форель і харіус.

До складу національного природного парку «Зачарований край» входять такі об'єкти ПЗФ України:

Заказник загальнодержавного значення «Зачарована долина», геологічний.



Пам'ятка природи загальнодержавного значення «Болото Чорне Багно» («Чорні багна»), гідрологічна.

GPS координати:

48°21'10" пн. ш.

23°04'25" сх. д.

Сайт:

<http://nppzk.info/golovna.html>

СЕЛО ЛИСИЧОВО

Лисичово (Лисичеве) простягається вздовж берегів річки Кушниця (Лисичанка), що впадає в річку Боржава. Розташоване за 40 км від районного центру – міста Іршава і 7 км від станції Кушниця Боржавської вузькоколійної залізниці.

В селі розташована єдина в Україні діюча водяна кузня «Гамора» (від нім. Hammer – молот) – історична пам'ятка XVIII ст., яка перебуває під охороною держави.

GPS координати: 48°29'27" пн. ш.; 23°16'27" сх. д.



Туристичні об'єкти

Кузня-музей Гамора





Водяна кузня «Гамора» – єдина в Україні діюча водяна кузня, історична пам'ятка XVIII століття. Розташована на річці Лисичанка в селі Лисичово.

Комплекс кузні складається з основної будівлі з робочим механізмом, господарського двору та системи водогону. Вода надходить кількасотметровим обвідним каналом із греблі на річці Лисичанка до дерев'яного лотка. З лотка вода падає на колесо, обертаючи його разом з валом, з якого рух передається на молот.

GPS координати: 48°29'27" пн. ш.; 23°16'27" сх. д.



Фестивалі, свята

Фестиваль ковальського мистецтва «Гамора»

Фестиваль «Гамора» проводиться один раз на рік в останні вихідні червня в кузні «Гамора» та на прилеглий до неї території. Це культурно-мистецька акція, відкрита для представлення усіх напрямків ковальського мистецтва, професійних та аматорських фольклорних колективів, окремих митців, що проводиться з метою сприяння розвитку традиційного народного мистецтва, популяризації етнічних і культурних традицій. Це також творче змагання майстрів ковальського мистецтва та демонстрація творчих здібностей.

Фестиваль заснований в 1987 році. Засновники – голова райвиконкому Іван Грицак, сільський голова Ярослав Пальок, лісничий Михайло Денчиля, начальник Іван Продан, які на той час працювали в Довжанському лісокомбінаті.

В історії фестивалю можна виділити 3 етапи. Перший етап відбувся в рамках районного фольклорного фестивалю під назвою «На Гамору гуслі кличуть». На другий фестиваль були запрошені й ковалі і проходив він під назвою «Фестиваль ковальського мистецтва та фольклору». Третій етап фестивалю триває з 2007 року як фестиваль ковальського мистецтва та етнічної музики.

Засновниками та організаторами фестивалю «Гамора» на сучасному етапі є сільська громада села Лисичово, Іршавська РДА, Іршавська районна рада, Громада ковалів Закарпаття «Клепачі», ГО «Боржавська ініціатива», орендар кузні-музею «Гамора», районна спілка ковалів Іршавщини.





Щороку фестиваль відвідує близько 10 тис. осіб – місцеві жителі, туристи з інших областей України, а також туристи з близького зарубіжжя.

Дата проведення: червень.

СЕЛО ОСІЙ

Перші згадки про село Руське (це на території сучасного села Осій) відносяться до X століття, а вже в 1363 році в угорських документах вперше фіксується назва «Осій» у зв'язку з поширенням чуми.

У 1587 році угорці перейменували село Осій на Szajkófalva (Сойкофолво – фолво – «село», а сойко вони пов'язували з тим, що Осій походить від слова «сойка»). Така назва села існувала до 1919 року, а потім край ввійшов у склад Чехословацької Республіки, і була повернута попередня назва.

GPS координати:

48°21'40" пн. ш.

23°07'10" сх. д.



Спортивні та оздоровчі бази відпочинку

Туристично-оздоровчий комплекс «Зачарована долина»



Туристично-оздоровчий комплекс розташований на території заповідника «Зачарований край».

Під'їзд – ґрунтова дорога.

Опис: 10 дерев'яних будиночків (по 10 місць), окремих котедж (4 номери «півлюкс», більярдна), адміністративний корпус (їдальня, номер «люкс»).

Неподалік розташований невеликий бугельний витяг і готель (2 номери «півлюкс», кафе, прокат лиж).

На території комплексу розташований бугельний витяг довжиною 300 м. Довжина трас – 600 і 800 м, перепад висот – 60 – 70 м. Години роботи – 9:00 – 22:00 (витяг освітлюється).

Більярд, настільний теніс (безкоштовно).

Контактні телефони:

+38 (067) 312-32-09

+38 (03131) 5-03-85

GPS координати:

48°22'50.9"

23°07'24.4"

Електронна адреса:

zacharovanadol@ukr.net



СЕЛО ПІДГІРНЕ

Село Підгірне – надзвичайно цікава для відвідувача місцина. У Підгірному є можливість скуштувати традиційні страви закарпатців. Люди тут надзвичайно привітні та доброзичливі. Цікавими є обряди весілля та сватання, тому що на Закарпатті збереглися всі ті звичаї, яких селяни дотримувалися в попередні роки.

GPS координати: 48°23'50" пн. ш.; 23°01'38" сх. д.



Заповідні об'єкти

Зачарована долина



Зачарована Долина – геологічний заказник загальнодержавного значення в Україні. Розташований у межах Іршавського району Закарпатської області, на північ від села Ільниця.



Розташований на південних схилах хребта Великий Діл (частина Вулканічного хребта), неподалік від вершини Бужора.

Площа заказника 150 га. Створений 1978 року.

Охороняється мальовниче міжгір'я у верхів'ї Смерекового потоку (Ялового потоку) з оригінальними кам'яними утвореннями. Скелі зі вторинних кварцитів заввишки від 20 до 100 м внаслідок вивітрювання набули різноманітних фантастичних форм, що нагадують руїни замків (Городище Велетня), дерева (Смерековий Камінь), тварин (Верблюд-Велетень, Соколята). Є тут скам'янілий водоспад – потік застиглої лави. На правому березі потоку є печера з джерелом мінеральної води.

Рослинний покрив утворений різновіковим буковим лісом із домішками ялини європейської. Також тут багатий тваринний світ.

Найближчі населені пункти: Підгірне, Ільниця.

Входить до складу Національного природного парку «Зачарований край».

GPS координати: 48°23'58" пн. ш.; 23°04'25" сх. д.

Болото Чорне Багно

Болото Чорне Багно (Чорні Багна) – гідрологічна пам'ятка природи загальнодержавного значення в Україні; водно-болотне угіддя. Розташоване в межах Іршавського району Закарпатської області, за 7 км від села Підгірне.

Площа 34 га (за іншими даними – 15 га). Статус надано згідно з рішенням облвиконкому від 18.11.1969 року № 414, ріш. ОВК від 25.07.1972 року № 243, розп. РМ УРСР від 14.10.1975 року № 780–р, ріш. ОВК від 23.10.1984 року № 253 (переданий у НПП «Зачарований край», з вилученням).





Чорне Багно – сфагнове болото, витягнуте з півдня на північ, між горами Бужора (1085 м) на сході та Мартинський Камінь на заході, що в межах гірського масиву Великий Діл (Вигорлат-Гутинський вулканічний хребет). Висота над рівнем моря: мінімальна – 820 м, максимальна – 860 м.

Зростають рідкісні рослини: верес звичайний, водянка, журавлина болотна і дрібноплода, пухівка широколиста, сашник іржавий та інші.

У 2010 р. увійшов до Національного природного парку «Зачарований край».

GPS координати: 48°25'33" пн. ш.; 23°05'48" сх. д.

МІЖГІРСЬКИЙ РАЙОН





Міжгірський район – адміністративно-територіальна одиниця, яка розташована у північно-східній частині Закарпатської області, у центрі Українських Карпат. Площа району – 1166 км², тут проживає майже 49,2 тис. осіб у 44 населених пунктах, які об'єднані в 22 сільські та 1 селищну раду. Район межує зі Львівською та Івано-Франківською областями та п'ятьма районами Закарпатської області: Воловецьким, Свалявським, Іршавським, Хустським, Тячівським. Районний центр – Міжгір'я. Понад 99 відсотків населення району – українці.

Район розташований у помірному кліматичному поясі. Позитивна щомісячна температура утримується з другої половини квітня по першу декаду жовтня. Тривалість періоду з температурою вище 10° С становить 135 – 155 днів. Зима помірно-морозна, сніжна і довга, продовжується близько 5 – 5,5 місяця, максимальна температура взимку буває -32–35°С.

Річні суми опадів досить великі і в зв'язку з цим та зниженим температурним режимом територія гірського району характеризується надмірним зволоженням. Більше половини території (66%) вкрито лісами, сільськогосподарські угіддя становлять 28%, в тому числі рілля – всього 6,9%. Ліси Міжгірщини надані в постійне користування державному підприємству «Міжгірське лісове господарство», лісогосподарському підприємству «Міжгір'ядержспецлісгосп» та національному природному парку «Синевир». За породами лісоутворюючих видів найбільша територія бука – 50% та смереки – 34%.

Район багатий цілющими мінеральними джерелами, яких на Міжгірщині близько 50. Найвідоміші з них – Соймівське, Келечинське, Вучківське, Верхньобистрянське та Колочавське.

Територія району багата водними ресурсами. Найбільші річки району – Ріка та Теремля. На відстані 10 км від с. Колочава розташоване штучне Теремлянське водосховище Теремле-Ріцької ГЕС, яке є місцем літнього відпочинку жителів району та гостей краю.

Гордість Міжгірщини – Синевирське озеро. Воно знаходиться на висоті 989 метрів над рівнем моря. Озеро виникло внаслідок гірського обвалу в давні часи. Неподалік розташований єдиний і унікальний у всій Європі музей лісу і сплаву на Чорній Ріці. Тут можна побачити знаряддя праці лісорубів і плотогонів, їх речі побуту, макети плотів тощо. Відвідувачі музею можуть дізнатися чимало цікавого про минуле і сучасне у розробці лісових багатств Карпат.

Природні ресурси Міжгірського району багаті й різноманітні, що забезпечує діяльність різних галузей народно-господарського комплексу в районі. Найбільшим багатством району є ліси. Вони займають 79,0 тис. гектарів, або близько 60 відсотків території району. Переважна частина – хвойні (ялина, ялиця), рідше – змішані ліси, хвойно-букові. Територія району – одна з найбільш екологічно чистих територій України. Відсутність екологічно шкідливих підприємств, значна площа заповідних територій сприяли збереженню природних екологічних систем. У районі є сировинні матеріали для дорожньо-будівельної галузі (пісковик, гравій), є незначні поклади торфу.



СЕЛО ВЕРХНІЙ СТУДЕНИЙ

За місцевими переказами село засновано селянами-втікачами з Галичини. Розкинувшись в зоні Боржавських гірських долин, Верхній Студений є частиною курортної зони Закарпаття, яка включає Подобовець і Пилипець, розташовані в межах 17 км туристичної місцевості Карпат.

GPS координати: 48°44'11" пн. ш.; 23°21'27" сх. д.



Готельні комплекси

Садиба «Смерекова Хата»



Садиба «Смерекова Хата» знаходиться біля витягу на відстані 100 метрів. На території є дві окремі 2-поверхові будівлі. У складі комплексу також бар, номери різного класу, альтанка. Загальна кількість номерів – 15. номери: двомісні, тримісні, чотиримісні, всі зі зручностями. У номерах – 2-спальні або 1-спальні ліжка, меблі, супутникове TV, гаряча вода.

Є номер сімейного типу – 2-поверховий. На першому поверсі – міні-кухня, зручності. На другому поверсі – 3 спальні місця.

Платні послуги: прокат гірськолижного спорядження, сауна, їзда на конях верхи, трансфер з Воловця.

Контактні телефони: (097) 30-28-209; (050) 94-35-232



Агро-садиба «Незабудка»



У складі: садиба з двох великих котеджів та одного окремого невеликого котеджу.

Великий вибір номерів залежно від побажань – від 2-місного до 2-поверхового на декілька кімнат.

Всі номери мають душ, туалет, умивальник.

Поштова адреса:
Верхній Студений, 539

Сайт:
nezabudka.do.am

Контактні телефони:
тел.: (066) 407-68-99;
тел.: (03642) 2-94-10

Садиба «У Катерини»

Садиба «У Катерини» знаходиться у селі Нижній Студений біля витягів (бугельних). Складається з окремого будинку, без господарів.

Номери:

Перший поверх: кухня, душова, туалет.



Другий поверх: 4 двомісні кімнати.

Третій поверх (мансардний з окремим входом): 2 двомісні кімнати, туалет, душ.

Для готування їжі є кухня зі всім необхідним.

Відстані до бугельного витягу – 10 хв. пішки, до магазину – 50 метрів.

Поштова адреса: Верхній Студений, 578

Контактні телефони:
(050) 77-210-25; (096) 69-46-438



Спортивні та оздоровчі бази відпочинку

Гірськолижний курорт «Верхній Студений»



Верхній Студений (також відомий як Бескид) – це мальовниче гірське село на березі річки Студений з розвинутою туристичною інфраструктурою. Дуже



добре підійде для новачків. Тут дешеве житло, є кілька кафе і невеликий вибір розваг.

Всього 4 траси, перепад висот трас 160 – 200 м. Всього три бугельні витяги довжиною близько 1 км. Черга на підйомники до 5 хвилин. Прокат лиж, сноубордів на день. Індивідуальні заняття з інструктором. Також є нічне катання. Зупинитися можна в готелі або в приватному секторі, що буде набагато дешевше. Є кафе, ресторан, сауна, більярд, дискотека, медпункт.

GPS координати: 48.736295; 23.357706

СЕЛО ІЗКИ

Село розкинулось у долині річки Репинка. На південний захід розташований головний хребет масиву Полонини Боржави з вершинами Руський Вирьх, Магура-Жиде і Граб, на північний схід – Верховинський Вододільний хребет із вершинами Мідяницька та Жид.

У минулому Ізки було місцем відпочинку гірських вівчарів та жителів довколишніх поселень, які прямували сюди до природного джерела «Зимівкова криниця». Тут починається потічок, який у селі називають Волоським потоком (очевидно, тому що в XII–XVI ст. сюди виганяли на водопій волів, що паслися в навколишніх горах Голиці та в підніжжі Мідяницької Ялини). Уздовж потічка селились скотарі, а теметів мали на вершині Спаровані, поблизу гори Осовня. За часу Першої світової війни по верху гори Голиця проходила лінія оборони: ще в 1960-х роках були добре збережені окопи та оборонні рови, але згодом їх переорали.



Історичні пам'ятки

Церква Святого Миколи Чудотворця

Церква Святого Миколи Чудотворця – дерев'яна церква, яка знаходиться у селі Ізки, Міжгірського району, Закарпатської області. Церква являє собою класичний взірець «верховинського бароко» та становить собою найбільший за розмірами храм із так званих пам'ятників межигірської групи.

Початок XVIII ст., перебудована у 1798 році. У 1751 році в Ізках були три дерев'яні церкви, з яких горішня присвячена Благовіщенню Пр. Діви Марії (115 вірників), середня – св. Параскевії і долішня – св. Миколаю (105 вірників).



Храм Миколи в Ізках найбільший за розмірами з-поміж усіх пам'ятників межигірської групи. У нього напрочуд вдало знайдені пропорції об'єму і особливо ритм арок галереї-ганку з шістьма різьбленими стовпчиками і низенькою аркадою на другому ярусі бабинця. Завдяки тому, що верхні арки менше півкола, вони здаються ніби затиснуті опасанням і карнизом покрівлі храму. Обрізи кронштейнів, що підтримують опасання і покрівлю ганку, а також кінці колод арки-вирізу з'єднують бабинець з навою, зроблені рукою талановитого майстра.




Пам'ятники природи

Сосна звичайна

Сосна звичайна – ботанічна пам'ятка природи місцевого значення. Об'єкт розташований на території Міжгірського району Закарпатської області, ДП «Міжгірське ЛГ», Ізківське лісництво, околиці с. Ізки.

Площа – 13 га, статус отриманий у 1969 році.





Спортивні та оздоровчі бази відпочинку

Гірськолижний курорт «Ізки»



«Ізки» – еко-курорт. Гірськолижний комплекс знаходиться в мальовничій гірській місцевості в долині річки Репінка, біля підніжжя гори Магура на висоті 600 м над рівнем моря. Досить новий, побудований у 2007 р. Рельєф гірськолижного масиву легкої та середньої складності (зелені і сині траси).

Всього 5 трас довжиною від 1000 м до 1800 м, перепад висот 250 м. Два витяги: двомісний крісельний (980 м), бугельний (950 м).

Розваги: катання на снігоходах, санки, каток, екскурсії, катання на конях, парапланеризм, квадроцикли, пейнтбол, баня, більярд, спа-центр, оздоровчий центр, йога, каток. Жити можна в готелі (2 км від траси), також у приватному секторі в Ізках, що буде набагато дешевше.

Контактні телефони: +38 097 88 33 333



СЕЛО КОЛОЧАВА

Розташоване в гірській долині між полонинами Стримбою, Дарвайкою, Барвінком, Красною і Ружею, за 26 км від районного центру. Через село протікають річки Сухар і Колочавка – притоки Терембі. До села входять колишні присілки: Брадолець, Горб, Гирсовець, Заверх, Затінь, Імшадь, Кальновець і Сухар. Колочава розташована на території Національного природного парку «Синевир».

Колочава славиться своїми музеями та пам'ятниками. Всього налічується 10 музеїв, деякі з них є унікальними, і близько 20 пам'ятників.

GPS координати: 48°26'12" пн. ш.; 23°44'01" сх. д.



Готельні комплекси

Комплекс відпочинку «Ажіо»



Комплекс відпочинку в Колочаві «Ажіо» пропонує на вибір гостей 14 номерів, харчування у власній їдальні. Можливе індивідуальне та дієтичне харчування. В колибі «Колочавська фауна» можна добре провести час, замовити банкет та живу музику.

Найближчі гірськолижні витяги розташовані поруч із Колочавою. Туристи можуть покататися на лижах у Подобовці, Синевирі, Пилипці, Ізках, Верхньому Студеному, Міжгір'ї.



Активний відпочинок та розваги: походи в гори; риболовля; екскурсії; прогулянки на гірських велосипедах(прокат); гірськолижний відпочинок у Карпатах.

Поштова адреса:
с. Колочава, вул. Шевченка, 81а.

Електронна адреса:
agio.hotel@gmail.com,
agio.tour@gmail.com

Контактні телефони:
+38 067 225-09-85,
+38 050 225-09-85,
+38 067 217-09-85,
+38 (03146) 2-41-82

Сайт:
www.kolochava.com,
www.agio.com.ua



Туристичні об'єкти

Музей Колочавська вузькоколія



«Колочавська вузькоколія» – музей історії вузькоколіїних залізниць Закарпаття.


Музей розташований поруч із територією музею «Старе село». До музейних експонатів належать: потяг, що складається з діючого паровоза Гр-286 та 10 вагонів. Паровоз Гр-286 виготовлено у 1950 році на заводі імені Карла Маркса (ЛКМ) в Бабельсберзі (Німеччина). До 2008 він експлуатувався на Боржавській вузькоколії, поки не був викуплений приватним підприємцем для встановлення



в музеї с. Колочава. Вагони – чехословацького та радянського періодів. До того ж музей має багато інших унікальних експонатів, які розповідають про історію розвитку та функціонування вузькоколієк Закарпаття.

Планується прокласти довкола «Старого села» залізничну колію завдовжки 1000 м і запустити по ній вагон-музей.

Музей «Старе село»




«Старе село» – перший сільський музей архітектури та побуту на Закарпатті. Розташований він між синіми хвилями річки Колочавка та вічнозеленим масивом Чертежика. На його території

відтворено село стародавньої Верховини із колочавських експонатів, які ознайомлюють із 300-річною історією побуту місцевих жителів. У скансені представлені пам'ятки культури різних часів та різних верств населення як за соціальним статусом (бідняки, середняки), так і за видом діяльності (вівчарі, лісоруби, мірошники, швеці).



На сьогодні музей «Старе село» налічує майже два десятки будівель та допоміжних господарських споруд.

Музей Івана Ольбрахта




Музей Івана Ольбрахта відкритий у 1981 році, на честь сторіччя з дня народження відомого чеського письменника та громадського діяча.

У 2000 році у селі було відкрито пам'ятник Івану Ольбрахту (скульптор – Михайло Белень). Погруддя встановлено у центрі села біля Колочавської середньої школи, у якій і розміщений музей на честь письменника.





Музей «Лінія Арпада»



Одним із найбільш привабливих об'єктів у Колочаві є історико-військовий музей «Лінія Арпада». Тут є можливість побачити унікальне зібрання військового обладнання часів Другої світової війни та побувати у справжніх бункерах. На сьогоднішній день відтворено 4 бункери із 34-х, в яких знаходяться понад дві тисячі експонатів. Усі експонати є автентичними.

Дерев'яна Церква Зішестя Святого Духа (Святодухівська Церква)

Зроблена без єдиного цвяха, у бароковому стилі церква донині змушує мліти від захоплення не одного проходжого туриста. Двозрубна тридільна церква струнка і досконала в пропорціях. Головні об'єми дивовижно збалансовані по горизонталі й вертикалі. Висока вежа над бабинцем завершена чудовим бароковим ансамблем з гранчастої бані з дашком, ліхтаря та кулястої главки над ним.





Пам'ятник заробітчана



У травні 2011 року в центрі села було встановлено перший в країні пам'ятник заробітчана. Композиція, яку автор Петро Штаєр назвав драматичною, зображує картину прощання сім'ї з батьком. Поруч із пам'ятником на плиті написані імена колочавців, які загинули на заробітках за останні 50 років. Символічно, що композиція встановлена біля автобусної зупинки, звідки селяни проводжають своїх рідних. Даний пам'ятник заробітчана нагадує місцевим про тих, хто не повернувся з-за кордону, і одночасно знайомить численних туристів із трагедією села.



Фестивалі, свята

Фольклорне свято «Колочавське відлуння Теремлянської долини»

«Колочавське відлуння Теремлянської долини» – фольклорно-етнографічний фестиваль україно-чесько-словацької дружби.

За традицією фестиваль проводиться у першу неділю серпня. Дата не випадкова, адже саме в ці дні, майже сто років тому, трагічно загинув Микола Шугай –



останній опришок Карпат, легендарний герой роману чеського письменника Івана Ольбрахта. У 1947 році чеський режисер М. Крянський за літературним сюжетом зняв однойменний фільм «Микола Шугай, розбійник».



Дата проведення: серпень.

Фестиваль «Ріплянки»

Фестиваль проводиться в рамках благодійної акції.

Традиційно, на фестивалі є можливість продегустувати головну страву дня – ріплюнку по-колочавськи: з грибами, сметаною, шкварками, бринзою, вурдою.

Обов'язковою є наявність основної страви фестивалю – ріплянки, з можливістю її реалізації туристам та гостям свята.

Дата проведення: червень.



Етнофестиваль «Закарпатська свальба»

Весільний кортеж із вершників на конях, кучій та возів пролягає по новозбудованій дорозі між Німецькою Мокрою та Колочавою, а весілля проходить у традиційному закарпатському стилі і відбувається в Колочаві в музеї під відкритим небом «Старе село».



СЕЛИЩЕ МІСЬКОГО ТИПУ МІЖГІР'Я

Селище розташоване за 133 км на схід від обласного центру (Е50), в Міжгірській улоговині, яку оточують гірські масиви Боржава (із заходу) і південно-західна частина Внутрішніх Горган (зі сходу). Найвищі вершини, що розташовані поблизу: на північному сході – Кам'янка (1587 м) і на південному заході – Кук (1365 м).


Через селище проходять автошляхи: Долина – Міжгір'я – Хуст та Нижні Ворота – Колочава – Буштино.

GPS координати: 48°31'43" пн. ш.; 23°30'07" сх. д.



Готельні комплекси

База відпочинку «Кам'янка»



Ця база відпочинку з мальовничим видом на Карпати розташована на території національного парку «Синевир», що в Міжгірському районі. До послуг гостей сауна та номери з безкоштовним Wi-Fi.

Кожен номер бази відпочинку «Кам'янка» оформлений у класичному стилі та забезпечений телевізором і письмовим столом. Гості користуються як окремими, так і загальними ванними кімнатами з душем.



У ресторані бази відпочинку «Кам'янка» подають страви місцевої та європейської кухонь. Попоїсти можна також на літній терасі, милуючись видом на околиці.

Гості бази відпочинку «Кам'янка» матимуть змогу розслабитися в сауні або паровій лазні, а також пограти в більярд і настільний теніс.

«Кам'янка» розміщена за 10,5 км від автомагістралі Р21, яка веде до Львова. Відстань до залізничної станції Воловець становить 55 км.

Розташування цього помешкання – одне з найкращих у Міжгір'ї! Воно подобається гостям більше, ніж розташування інших помешкань у цьому районі.

Поштова адреса:
с/т Міжгір'я,
Синевирський перевал, 1.

Електронна адреса:
info@kamyanka.com.ua

Контактні телефони:
+38 050 435 38 98
+38 031 462 26 53

Сайт:
<http://www.kamyanka.com.ua/>

Готельно-оздоровчий комплекс «Жива вода»



Цей готельно-оздоровчий комплекс розташований у мальовничому гірському українському селищі Міжгір'я. До послуг гостей безкоштовний Wi-Fi, критий басейн і тренажерний зал. За 500 метрів від закладу розміщена автобусна зупинка «Міжгір'я».



У звуконепроникних номерах готельно-оздоровчого комплексу «Жива вода» встановлений телевізор із плоским екраном та шафа для одягу. Ванні кімнати укомплектовано феном і безкоштовними туалетно-косметичними засобами.

Сніданок подають в оформленому в сільському стилі ресторані з дерев'яними меблями, який спеціалізується на традиційній українській кухні. За теплої погоди столики накривають на терасі. У барі комплексу представлений широкий вибір різноманітних напоїв.

Відстань від закладу до озера Синевир становить 30 км, а до гірськолижних трас селища Міжгір'я – усього 2 км. На території комплексу працює пункт прокату лиж і велосипедів. До ваших послуг також масажні процедури, сауна та гідромасажна ванна.

Поштова адреса:
смт Міжгір'я, вул. Набережна, 1

Контактні телефони:
+38 (067) 370 84 71
+38 (03146) 2 33 10
+38 (067) 370 84 73
факс: +38 (03146) 2 33 13

Електронна адреса:
zhyva-voda@ukr.net
Сайт:
<http://jivavoda.com.ua/>

GPS координати:
48 31'42"N
23 29'46"E



Пам'ятники природи

Озеро «Синевир»





Синевир – найбільше озеро Українських Карпат. Розташоване у гірському масиві Внутрішні Горгани. Входить до складу Національного природного парку «Синевир».

Озеро вважається найцікавішим об'єктом Національного природного парку «Синевир» і є однією з візитних карток Українських Карпат. Воно розташоване на висоті 989 метрів над рівнем моря, має середню площу 4-5 гектарів, його середня глибина становить 8-10 м, максимальна – 24 м. Через висоту над рівнем моря і порівняну глибоководність навіть у найтепліші дні прогріваються лише верхні 1-2 метри озера.

У прозорій воді озера добре почуваються форель озерна, райдужна та струмкова.

GPS координати: 48°37'00" пн. ш.; 23°41'02" сх. д.

Дуб звичайний



Дуб звичайний – ботанічна пам'ятка природи місцевого значення в Україні.

Площа 0,01 га. Статус надано згідно з рішенням Закарпатського облвиконкому від 18.11.1969 року № 414 та від 23.10.1984 року № 253. Перебуває у віданні Міжгірської селищної ради.

Створена з метою охорони дуба звичайного віком понад 500 років.

*Поштова адреса:
смт Міжгір'я,
вул. Шевченка, 132.*



Заповідні об'єкти

НПП «Синевир»



Площа 40 400 га, з них 5807 га відведено під заповідну зону. У 1974 році було організовано ландшафтний заказник загальнодержавного значення «Синевирське озеро», а згодом – Національний парк «Синевир», який було створено за рішенням уряду України в 1989 році.

Протяжність парку з півночі на південь – 30 км, ширина зі сходу на захід – до 20 км. Більшість території парку розташована в межах гірського масиву Внутрішні Горгани.

На території парку розташоване відоме верхове оліготрофне болото Глухання, пам'ятки природи Озірце і Кам'янецький водоспад, а також лісовий заказник «Кам'янка». Є й інші цікаві об'єкти: мінеральні джерела, пам'ятки дерев'яної архітектури, Музей лісу і сплаву, Музей архітектури і побуту «Старе село».

Флора: загальна кількість видів рослин, що росте на території парку – 914, з них 40 занесені в Червону книгу України.



GPS координати:

48°30'05" пн. ш.

23°42'50" сх. д.

Сайт:

<http://www.npp-synevyr.net.ua/>

Омножанський заказник

Омножанський заказник – гідрологічний заказник місцевого значення в Україні. Розташований у межах Міжгірського району Закарпатської області, неподалік від північно-східної околиці смт Міжгір'я.

Площа – 495,3 га. Статус надано згідно з рішенням облради від 22.06.2005 року, № 541. Перебуває у віданні ДП «Міжгірське ЛГ» (Міжгірське лісництво, кв. 11, 12 та 4, 13, частково).

Статус надано з метою збереження природного водозбору на потоці Омножанський (басейн Ріки). Зростають ялиново-ялицево-букові ліси віком 100 – 140 років. На території заказника відзначено рідкісні види рослин, зокрема: арніка гірська, астранція велика, билінець довгорогий, пальчатокорінник Фукса, пальчатокорінник плямистий, коручка чемерникоподібна, гніздівка звичайна, траунштейнера куляста, любка дволиста. З тварин водяться: горностай, борсук, видра річкова, трапляються кіт лісовий, рись, а також глухар, беркут.



GPS координати: 48°33'08" пн. ш.; 23°35'37" сх. д.



Спортивні та оздоровчі бази відпочинку

Гірськолижний комплекс на горі Маковиця



Гірськолижний комплекс на горі Маковиця знаходиться на території Міжгірщини – одного з районних центрів Закарпаття. Завдяки особливим кліматичним умовам тут був організований відмінний гірськолижний курорт. Біля гірськолижних трас завжди знаходяться на чергуванні лікарі для надання медичної допомоги.

На території гірськолижного комплексу є три відмінно обладнані траси, довжина мінімальної становить 1,5 кілометра, найдовша – 2,5 кілометра. Піднятися на схили можна на 3-х крісельних і 2-х бугельних витягах. Устаткування з собою можна не везти, для цього є кілька пунктів прокату. На курорті є школа для дорослих і дітей, де проводять навчання катанню на лижах.



Гірськолижний курорт «Синевир»



Гірськолижний курорт «Синевир» – це невеликий комплекс біля підніжжя гори, призначений для лижників-початківців. База знаходиться на території Національного парку «Синевир», де є найбільше і найвідоміше гірське озеро Карпат – Синевир. Відпочивати тут можна цілий рік. Взимку в «Синевирі» катаються на лижах і сноубордах, а також ходять на прогулянки лісом на снігоступах і на спеціальних дерев'яних лижах. Влітку в ці місця приїжджають, щоб вирушити в походи на автомобілі й покататися на конях.



Фестивалі, свята

Проводи отар на полонини

Карпати славляться оригінальністю і специфічними традиціями. Оскільки вівчарство є одним з основних промислів жителів Міжгірщини, а вівці – символом достатку для місцевих жителів, з покоління в покоління тут в серці Карпат відзначають традиційне свято – проводи отар овець на полонину на все літо. На Міжгірщині проводи отар на полонини називають мішанням.



Яскравими атрибутами провідів отар є токан з бринзою (овечий сир) та вурдою (овечий сир), карпатські пісні й танці навколо величезного багаття.

СЕЛО ПИЛИПЕЦЬ

Пилипець розташований на відстані 190 км від Львова і 135 км від Ужгорода. Через село протікає річка Плошанка, яка на території села зливається з річкою Рипинка.





Пилипець приваблює передусім любителів зимового відпочинку, гірськолижників та сноубордистів. Гора Гимба (1497 метрів, частина полонини Боржава) обладнана трьома витягами (крім верхніх, що починаються від вершини 2 км траси). Нижня та верхня частини узвозу – пологі, середня – більш крута та нерівна.



Готельні комплекси

База відпочинку «Затишок»



База відпочинку «Затишок» була побудована в 2002 році і прийняла більше 5000 туристів. Це перша база відпочинку, споруджена в с. Пилипець. У трьох кілометрах від бази «Затишок» знаходиться один із найбільших витягів Закарпаття.

База відпочинку «Затишок» знаходиться в дуже зручному місці. Влітку звідси можна їздити на екскурсії у всіх напрямках.

Поштова адреса:
с. Пилипець, 343

Електронна адреса:
zatushok.karpatu@gmail.com

Контактні телефони:
+38 067 506 59 12

Сайт:
<http://www.zatyshok.kiev.ua/>



*Гранд-готель «Пилипець» *****



Гранд-готель «Пилипець» – готельно-ресторанний комплекс категорії 4 зірки в Карпатах на околиці високогірного села Пилипець в Міжгірському районі. «Пилипець» відомий як курорт у Карпатах з інфраструктурою для пішого, велосипедного та гірськолижного туризму, СПА-відпочинку.

Територія готелю розташована біля річки Плошанка і водоспаду Шипіт біля підніжжя Боржавського хребта висотою близько 1500 метрів над рівнем моря в декількох хвилинах ходьби від 2-крісельної канатної дороги, яка піднімає туристів на гору Гемба (1498 м н.р.м.) цілий рік.

Опис готелю: номери різноманітних категорій; ресторан, банкетний зал; тераса біля річки на території готелю; альтанки, зони відпочинку на території готелю; конференц-зал; відкритий басейн з підігрівом води; дитячий басейн; класична російська лазня над річкою; фінська сауна; джакузі-басейн із куточком для відпочинку; послуги масажиста; тренажерна кімната; більярд; дитяча ігрова кімната та дитячий ігровий майданчик; паркінг з цілодобовою охороною.

Гранд-готель «Пилипець» поєднує в собі елегантність і бездоганний сервіс 4-зіркового готелю. Відкритий у січні 2012 року, завоював титул «Кращий готельний комплекс Закарпаття – 2012» і переміг на регіональному етапі Всеукраїнського конкурсу «100 кращих товарів України».

В 2013 році Гранд-готель «Пилипець» увійшов до списку 100 кращих готелів України, за що був нагороджений дипломом.



15 вересня 2013 року готель зайняв перше місце в номінації «Кращий готель» у Карпатах і отримав туристичну премію «Carpathian Travel Awards» за досягнення у сфері ефективності та якості обслуговування туристів.

Поштова адреса:
с. Пилипець, 352

GPS координати:
48°39'35.00" N; 23°16'54.00" E

Контактні телефони:
KYIVSTAR: +38 (096) 265-35-98
MTC: +38 (050) 370-60-60
стаціонарний: +38 (031) 462-50-75


Електронна адреса:
info@grandhotelpylypets.com

Сайт: <http://grandhotelpylypets.com/uk>



Історичні пам'ятки

Церква Різдва пр. Богородиці



Дерев'яна церква Різдва Пресвятої Богородиці зведена з ялинових колод. Будівля храму з часом потемніла. Це додало йому вельми таємничий і навіть містичний вигляд, що ще більше приваблює і зачаровує туристів. Церква Різдва



Пресвятої Богородиці – справжній пам'ятник закарпатського середньовіччя. Побудований у 1762 році, храм досі є духовним домом для місцевих жителів, а тепер сюди потягнулися й низки туристів, спраглих побачити своїми очима Пилипецьку пам'ятка.

Враховуючи, як час впливає на такий будівельний матеріал, як дерево, можна лише дивуватися, як така будівля могла зберегтися через майже три століття у своєму первозданному вигляді. Однак, у 1841 році церкву реконструювали, про що свідчить табличка на південній стіні храму.

Церква унікальна й тим, що зберігся оригінальний іконостас XVIII століття. Дерев'яна двох'ярусна дзвіниця навіть трохи старша основної будівлі, її побудували в 1758 році.

Потрапити всередину можна через відкритий ґанок із західного боку, але тільки під час служби або ж у свята.



Пам'ятники природи

Водоспад «Шипіт»



Шипіт (Шипот) – водоспад в Українських Карпатах, на північних схилах гірського масиву Полонина Боржава, біля підніжжя гори Гемба; гідрологічна пам'ятка природи місцевого значення.




Розташований у глибокій ущелині річки Пилипець (притока Репинки, басейн Тиси), у межах Міжгірського району Закарпатської області, приблизно за 10 км від залізничної станції Воловець, за 6 км від села Пилипець.

GPS координати: 48°39'14" пн. ш.; 23°16'16" сх. д.



Спортивні та оздоровчі бази відпочинку

Гірськолижний курорт Пилипець



Гірськолижний курорт Пилипець розташований в одному з найбільших сіл Міжгірщини на висоті 700 – 750 м на берегах гірської річки. Славиться гарними гірськими пейзажами. Звідси починається туристичний маршрут до мальовничого водоспаду Шипот.

СЕЛО ПОДОВОВЕЦЬ

Село розташоване біля підніжжя гори Великий Верх (1598 м) на висоті до 700 м. Перше ж село Міжгірського району по трасі з Воловця, Подобовець (407 жителів) славиться як гірськолижний курорт.

Подобовець вирізняється довгими і крутими лижними трасами. Від великого витягу можна дійти полонинами до вершини Великий Верх.



З провідником можна пройти пішохідні маршрути на гори Великий Верх, Стій (1678 м), Гемба (1497 м), Жид Магура (1517 м) і хребет Боржави. Також і в готелях, і в приватному секторі організуються екскурсійні тури в Мукачево, до озера Синевир та мальовничими місцями Закарпаття.

GPS координати: 48°40'31" пн. ш.; 23°17'49" сх. д.



Спортивні та оздоровчі бази відпочинку

Гірськолижний курорт Подобовець



Курорт розташований на висоті 950 м над рівнем моря, тут прокладені траси швидкісного спуску. До Подобовця варто завітати не лише лижникам, але й сноубордистам. В селі є декілька трас різної довжини та рівня складності, загальна довжина трас – 2 500 м. Для гуру гірських лиж передбачені вельми круті спуски, а для новачків – пологі траси довжиною 400 м. Різниця висот на території курорту становить 320 м. В якості «родзинки» можна розглядати придатність Подобовця до фрірайду, тобто вільного, позатрасового катання.

До послуг туристів одразу 4 бугельні витяги довжиною до 1 230 м, а також невеликий дитячий підйомник. У бік Воловця простягається бугельний витяг довжиною до 700 м. Біля одного з приватних котеджів влаштована траса, що освітлюється вночі, тому ви можете кататись тут навіть тоді, як впаде темрява (а взимку це відбувається досить рано). Звісно, в допомогу початківцям знайдеться не тільки прокат спорядження, але й інструктор, ба навіть цілі школи гірських лиж чи сноубордингу. Лижний сезон тут триває з грудня до березня.



СЕЛО СИНЕВИРСЬКА ПОЛЯНА

Село Синевирська Поляна – найвисокогірніший населений пункт України, розташований у тісній улоговині, неподалік Синевирського озера, на висоті 898 м над рівнем моря. Дивовижні навколишні околиці з кожним роком все більше й більше привертають увагу туристичного люду, а останнім часом й численного контингенту бажаючих покращити своє здоров'я в ТОК біля підніжжя «Морського ока» та багатьох садибах «зеленого туризму».

GPS координати:

48°35'04" пн. ш.; 23°41'11" сх. д.



Готельні комплекси

Маєток «Берлога»



Маєток «Берлога» – це 3-поверховий дерев'яний котедж, який знаходиться на березі річки на відстані 1 км від озера Синевир, у лісі.

У маєтку «Берлога» затишно і тепло. До будинку веде зручний під'їзд. У номерах – великі кімнати. Є парковка, настільний теніс, сауна.



Безкоштовні послуги: автостоянка, настільний теніс.

Платні послуги: сауна, власний гірськолижний витяг, прокат лижного спорядження, прокат велосипедів, WI-FI.

Поштова адреса:
с. Синевирська Поляна,
ур. Красний, 360 б

GPS координати:
48°37'06.4"
23°42'12"

Контактні телефони:
(066) 83-27-250
(097) 617-77-68

Електронна адреса:
borichok-1979@mail.ru

Садиба «У Юстину»



Садиба розміщена на висоті 700 м над рівнем моря, недалеко є гірськолижний витяг.

Поряд є річка і ліс. На подвір'ї садиби: альтанка, мангал, місце для авто.

До садиби веде асфальтована дорога, є зручний під'їзд.

Організуються:

🌿 екскурсії до Синевирського озера та до інших пам'яток природи та історії Закарпаття та сусідніх областей;



- ☞ походи в гори;
- ☞ збирання грибів та ягід;
- ☞ кінні прогулянки.

Поштова адреса:
с. Синевирська Поляна, 39

GPS координати:
48°34'29.1"
23°40'51.4"

Контактні телефони:
+38 (098) 840-28-94; +38 (097) 804-90-44

Міні-готель «Верховинський водограй»



Міні-готель «Верховинський водограй» розташований у селі Синевирська Поляна. 2-поверховий дерев'яний будинок із зруба з окремим входом по балкону на 2-й поверх. Горяча вода постійно.

Усього 6 кімнат, із них три тримісні та три двомісні. На поверсі одна двомісна та одна тримісна кімната.

У номерах двоспальні ліжка, є додаткові крісла у 2-х номерах, меблі, TV.

Контактні телефони:
(096)474-16-90
(03146)2-07-62

GPS-координати:
48.616896
23.702616



Садиба «У Віти і Ганнусі»

Садиба «У Віти і Ганнусі» розташована поруч із Синевирським озером. Садиба складається з двох дерев'яних котеджів і цегляного будинку. Поруч із садибою є велика територія, сауна, мангал, дитячий майданчик, неподалік річка, ліс.

Гаряча і холодна вода – цілодобово, в номерах завжди комфортна температура, є автономне опалення.

Садиба розташована на висоті 800 м над рівнем моря.

На відстані 400 м від садиби є гірськолижний витяг.

Контактні телефони:

(050) 783-18-50;

(067) 954-22-76 - Віта (2 котеджі та сауна);

(099) 630-40-69 - Ганнуся (будинок)



Садиба «Квітка горган»



Садиба «Квітка горган» знаходиться поруч з озером Синевир і представляє собою 1-поверховий будинок, розрахований на 6-8 місць.



Поруч знаходиться ліс, річка, озеро Синевир, велика територія.

До садиби веде асфальтована дорога.

Поруч із будинком також є сад, столик, мангал та велика гойдалка на чотири місця.

Поштова адреса:
с. Синевирська Поляна, 33

GPS-координати:
N: 48.57449
E: 23.67857

Контактні телефони:
(098) 830-94-13; (03146) 2-07-09



Фестивалі, свята

Обласний фестиваль фольклору «На Синевир трембіти кличуть»



Мета фесту – пропагування закарпатських звичаїв і народного мистецтва, а також – презентація туристичних принад краю, зокрема природної візитівки – озера Синевир, що є найбільшим озером Українських Карпат і, за оцінкою експертів з усієї країни, в 2008 році визнане одним із «Сімох природних чудес України».



МУКАЧІВСЬКИЙ РАЙОН





Район межує з Ужгородським, Берегівським, Іршавським, Перечинським та Свалявським районами. Районний центр – місто Мукачево. Район розкинувся на берегах річки Латориця і розташований на автошляхах Ужгород – Іршава, Ужгород – Свалява та на автомагістралі міжнародного сполучення Е50, яка з’єднує Західну Європу з Україною. Територією району проходять 58,6 км доріг державного значення, 179 км місцевого значення та 252 км районного значення.

Рельєф Мукачівського району низькогірно-низовинний. На півночі району розташовані відроги Вигорлат-Гутинського вулканічного хребта і передгір’я Карпат, на півдні і південному заході – Закарпатська низовина. Клімат району помірно континентальний, гори перешкоджають принесенню на територію району арктичних мас холодного повітря. Через район із північного сходу на захід протікає річка Латориця, в яку впадають річки Визниця, Обавва, Синявка, Коропецький канал та ряд безіменних потічків. Загальна протяжність річок району становить 150 км.

Загальна площа лісів Мукачівського району – 41650 га. Найцінніше промислове значення мають породи бука, дуба, ялини. Ліси Мукачівщини багаті мисливською фауною. На території Мукачівського району знаходиться 20 природно-заповідних об’єктів, один із яких державного значення – «Карпати».

На території району є такі корисні копалини: ліпарит, андезит, базальт, цегельно-черепичні й керамічні глини; відкрито джерела підземних питних мінеральних вод. В Закарпатській області відомі 62 основні родовища мінеральних вод, з яких у Кадастрі мінвод України представлено 39 із 207 в цілому по Україні, що становить 18,8%

Найбільшими родовищами корисних копалин, які представлені в Мукачівському районі, є: Макарівське родовище глин, Залужанське родовище глин, Нижньо-Визницьке родовище глин, Обавське родовище глин, Дрисинське родовище глин, Великолучківське родовище глин, Страбичівське родовище глин, Мукачівське родовище глин, Лохівське родовище бурого вугілля, Лалівське родовище керамзитових глин.



СЕЛО КАРПАТИ

Село славиться своїми санаторіями «Карпати» та «Перлина Карпат», що знаходяться на горі. Також можна тут побачити Замок Шенборн зі своїм джерелом молодості, Скелю Кохання, з якої відкривається вид на простори гір Карпат та на саме село.

GPS координати: 48°31'28" пн. ш.; 22°52'23" сх. д.



Історичні пам'ятки

Палац графів Шенборнів



Палац Шенборнів – колишня резиденція та мисливський будинок графів Шенборнів, а з 1946 року – санаторій «Карпати».

Палац був побудований графом Ервіном Фрідріхом Шенборн-Бухгаймом у 1890 – 1895 роках. Навколо палацу був облаштований чудовий сад-дендрарій



(нині Парк санаторію «Карпати») із декоративним озером у центрі. Висаджені рідкісні породи дерев – самшит, катальпа, сосна Веймута, канадська ялина, японська вишня (сакура), рожевий бук, італійська глиниця; чагарників – дойція, гортензія тощо. Сам мисливський замок побудований у неоромантичному стилі, що поєднує романські та готичні мотиви. Оригінальність палацу ще й у тому, що він має 365 вікон (кількість днів у році), 52 димоходи 12 входів (як у році місяців). Замок прикрашений багатим декором (барельєфи, флюгери, вітражі) на тему родової геральдики графів Шенборнів; діє баштовий годинник з курантами. У палацовому парку встановлені закладний пам'ятний знак (з написом угорською мовою) і дві скульптурні композиції – «Олень» і «Ведмедиця з ведмежатком». Обриси викопаного наприкінці XIX століття ставка (за задумом власника парку) умовно відтворюють карту Австро-Угорської імперії.

Наприкінці XIX століття зображення замку-палацу виступало на громадській печатці сусіднього містечка Чинадійово (Сент-Міклош). 1945 року земля та маєтки були націоналізовані, а мисливський замок Шенборнів став санаторієм «Карпати». Частина інтер'єру палацу (меблі, інші коштовні речі) передано до фондів Ужгородського краєзнавчого музею.

GPS координати:

48°31'29" пн. ш.; 22°52'28" сх. д.



Спортивні та оздоровчі бази відпочинку

Санаторій «Карпати»

Один із найпопулярніших санаторіїв у Закарпатті. Загальна площа, яка оточує санаторій «Карпати», – 40 гектарів. Недалеко протікає річка Латориця. Санаторій «Карпати» – відмінне місце для відпочинку і лікування, для цього служить унікальний клімат, чисте повітря, а також мінеральна вода «Поляна Купель». Особливістю здравниці є чудовий парк-дендрарій, він має безліч рідкісних рослин (близько 40 вид). Ще одна гордість санаторію «Карпати» – старовинний замок графа Шенборна, розташований на території.

Спеціалізація захворювання серцево-судинної і центральної нервової систем. Також санаторій Карпати дуже добре підходить для вагітних, яким пропонують спеціальне харчування та оздоровчі програми. Безліч лікувальних процедур, а також хороші лікарі допоможуть гостям покращити здоров'я і повернутися додому повними сил і енергією.

Інфраструктура санаторію «Карпати»:



- ☞ зал ЛФК, апарат Нуга Бест, масажні кабінети;
- ☞ медичний центр (водолікарня, діагностичний і озокеритолікування);
- ☞ стоматологічний кабінет; аеросолярій, сауна з басейном, інфрачервона сауна;
- ☞ басейн і джакузі, фітнес, солярій, кріосауна, супермаркет і магазин;
- ☞ бібліотека, автостоянка, перукарня, салон краси;
- ☞ кіноконцертний зал, 3 конференц-зали (50, 100, 300 місць);
- ☞ романтичний старовинний замок, рибалка, екскурсійна програма;
- ☞ озеро, 10 га паркової зони екзотичними рослинами;
- ☞ WI-FI на території кафе-бару, банкомат, міні-зоопарк – вольєр зі звірятами;
- ☞ прогулянки на конях, умови для гірськолижного відпочинку, прокат спортивного інвентарю;
- ☞ бует, тренажерний зал, більярд, тенісний корт, дитячий майданчик.

Контактні телефони:

+38 (067) 323-18-03

+38 (093) 247-73-85

+38 (03131) 2-21-89



СЕЛО ЛІСАРНЯ



Спортивні та оздоровчі бази відпочинку

Санаторій «Бель Рояль»



Туристично-оздоровчий комплекс «Бель Рояль» – це чудове місце для відпочинку і оздоровлення різноманітними процедурами серед мальовничої природи з чистим гірським повітрям. Готель «Бель Рояль» розташований в селі Лісарня Мукачівського району в оточенні лісу і карпатських гір. Для гостей передбачені розкішні номери, ресторан з європейською та українською кухнею, безкоштовний Wi-Fi, басейн та фітнес-центр.

Наявність сучасного медичного обладнання та висококваліфікованого медперсоналу, широкий перелік СПА-процедур, бальнеологія (термальні, мінеральні, фітованни), галокамера і фізіо-процедури - забезпечать ефективне оздоровлення.

В санаторії «Бель Рояль» 53 комфортабельні номери, з вишуканим інтер'єром, дозволяють розмістити до 150 гостей.

Просторий конференц-зал на 100 місць. Обладнання: плазмова панель с діагоналлю 55 «(з технологією Smart TV) вбудовані проектор та екран 3x4 м, фліпчарт, відео, світлове і звукове обладнання. Різна конфігурація посадкових місць. Організація фуршетів та кава-пауз.



Інфраструктура та сервіс:

- ☞ бует з трьома мінеральними водами: Поляна Квасова, Лужанська №7 і Лесарнянська;
- ☞ 3-поверховий житловий корпус, ресторан з класичною європейською кухнею;
- ☞ етно-ресторан із закарпатською, угорською, румунською кухнею;
- ☞ фітобар і сигарний клуб, мотель з номерами класу Стандарт;
- ☞ великий критий басейн (окремо для дорослих і для дітей);
- ☞ відкритий басейн, сауна, чан, сінна парна, римська парна;
- ☞ хамам, душ вражень, галокамера (соляна кімната);
- ☞ фітнес-зал, салон краси, лікувально-діагностичний центр;
- ☞ автомийка, парковка під охороною;
- ☞ великий впорядкований парк з ландшафтним дизайном;
- ☞ прокат велосипедів, квадроциклів, трансфер.

Поштова адреса:
с. Лісарня, 74

Сайт:
skype:belleroyalle-reservation

Контактні телефони:
+38 067 672 00 39\$ +38 031 242 42 67

GPS координати:
N48°35.216'
E22°42.744'

Електронна адреса:
reservation@belleroyalle.com

Комплекс відпочинку «Вольногора»

Комплекс відпочинку «Вольногора» – мрія кожного, хто бажає відпочити в затишній атмосфері на свіжому повітрі і зі стовідсотковим комфортом.

Комплекс розташований у мальовничому куточку Закарпаття, оточеному звідусіль чудовими гірськими краєвидами.

Оздоровитись та по-справжньому відпочити допоможе чан з мінеральною водою з вмістом сірководню.

До послуг також російська лазня з басейном.

Три окремі котеджі та п'ять номерів у двоповерховому котеджі, які зроблені з дерева, з просторими кімнатами і по-домашньому затишною атмосферою, дарують комфорт.

На території комплексу розміщене волейбольне поле та дитячий майданчик.



Відкритий басейн та мальовнича літня тераса дарують насолоду краєвидами, а дружний колектив гарантує якісний сервіс.

Також до послуг: бенкетний зал, VIP-зал, конференц-зал.

Контактні телефони:

+38 (050) 432-15-51,

+38 (050) 432-99-32

Електронна адреса:

volnogora@volnogora.com.ua

Сайт: <http://www.volnogora.com.ua/>

Оздоровчий комплекс «Білочка»





Оздоровчий комплекс «Білочка» – це найкраще місце для дитячого оздоровлення та сімейного відпочинку.

Гості проживатимуть у котеджах у замиському стилі, кожен із яких має кухню, обідню зону, телевізор із плоским екраном і супутниковими каналами, а також зону відпочинку з диваном і каміном.

Серед інших зручностей - устаткування для барбекю, дитячий майданчик, фітнес-центр та парова лазня. Гості матимуть нагоду пограти в більярд і настільний теніс, вирушити в похід чи зайнятися риболовлю.

Розташований на відстані 25 км від міста Мукачева, в оточенні чудової природи, комплекс поєднує в собі комфортні умови проживання, широкий перелік послуг для організації різноманітних розваг та активного відпочинку.

Контактні телефони:
+38 050 769 0005

Сайт:
<http://bilochka.uz.ua/>

МІСТО МУКАЧЕВО





Місто розташоване в центральній частині Закарпатської області України і за своїм економічним потенціалом та кількістю населення займає друге місце в області після її адміністративного центру – м. Ужгород.

Мукачево є містом обласного значення Закарпатської області, що знаходиться на відстані 42 км від обласного центру та адміністративним центром однойменного Мукачівського району. Місто розташоване на стику відрогів вулканічних Карпат і Закарпатської низовини, займає досить велику, щільно забудовану територію вздовж річки Латориця.



Завдяки винятково вигідному топографічному і геополітичному місцезнаходженню (за 40 – 50 км від кордонів з Угорською і Словацькою Республіками, і відповідно 90 – 100 км від кордонів з Румунією і Польщею), Мукачево є транспортним вузлом міжнародних магістралей.

Навколишні гори – Галіш, Ловачка, Червона, Чернеча, Сороча, Попова, Павлова і Велика. Гора Червона Гірка на околиці Мукачева – найпівнічніша у світі місцевість, де ще кілька років тому вирощували чай.

GPS координати: 48°26'43" пн. ш.; 22°43'02" сх. д.



Готельні комплекси

Готель «Стар» ****



Неймовірно затишний і справді казковий чотиризірковий Premier Star Hotel прикрашає собою центр Мукачеве вже не одне сторіччя. Завдяки своїй багатовіковій історії будівля готелю за правом вважається однією з визначних пам'яток міста – це спадщина знаменитої графської династії фон Шенборн.

Пасажири авіакомпанії МАУ отримають милі за перебування в готелі по програмі «Панорама Клуб» – 250 миль за кожну ніч.

Власники карток ЕВА можуть розраховувати на знижку 10–15%, в залежності від класу карти.

Послуги готелю: сауна, гідромасажна ванна, фітнес-центр, ресторан, бар, обслуговування номерів, сніданок у номері, спеціальне дієтичне меню, цілодобова стійка реєстрації гостей, туристичне бюро, приватна парковка, камера зберігання багажу, сейф, доставка преси, дитячий клуб, пральня, щоденне прибирання, чистка взуття, конференц-зал/бенкетний зал, бізнес-центр, факс/ксерокопіювання, перукарня/



салон краси, сувенірний магазин, місця для куріння, ліфт, сімейні номери, люкс для молодят, кондиціонер, опалення, безкоштовний Wi-Fi, мінібар в номері, трансфер за запитом, тренажерний зал.

Поштова адреса:
пл. Кирила і Мефодія, 10-12,

Сайт:
<https://star-hotel.phnr.com/ua>

Електронна адреса:
reservation@star-hotel.phnr.com

Готельний комплекс «Червона гора» ***



Готель «Червона гора» розташований за межами міста Мукачево, лише за 1 хвилину їзди від автомагістралі Е471, по якій можна дістатися до Львова. До послуг гостей ресторан та номери з телевізором.

Кожне помешкання готелю оформлене в теплих тонах та обставлене дерев'яними меблями. Усі номери вирізняються килимовим покриттям, а ванні кімнати оснащені душем.

Оформлений у бежевих тонах, ресторан «Червона гора» спеціалізується на українських та європейських стравах. Напої пропонуються в барі з літньою терасою.



Поштова адреса:
вул. Червона Гора, 1а

Електронна адреса:
chervonagora@gmail.com

Контактні телефони:
телефон: +380 (99) 733 06 02
Факс: (03131) 5-71-73

Сайт:
www.chervonagora.com.ua

Готель «Інтурист»



Головний спектр діяльності – це надання готельних послуг:

- ☞ комфортабельне проживання в зручних та затишних номерах;
- ☞ вишукана кухня;
- ☞ організація святкування весілля, урочистих дат, ювілеїв або просто затишного вечора для друзів;
- ☞ різноманітна карта вин, запашна кава по-закарпатськи, асортимент напоїв у барі.

Додаткові послуги:

- ☞ більярдний зал;



- 🌀 організація проведення екскурсійних маршрутів по м. Мукачево та Закарпатській області в супроводі професійного екскурсовода;
- 🌀 надання транспортних послуг для проведення екскурсій;
- 🌀 російська лазня;
- 🌀 спортивний майданчик багатофункціонального призначення (міні-футбол, волейбол, теніс).

*Поштова адреса:
вул. Духновича, № 93*

*Контактні телефони:
+38 (03131) 3-79-05 - рецепція готелю
+38 (03131) 3-15-09 - бухгалтерія
+38 (03131) 3-21-27 - ресторан
+38 095 439-70-29 - GSM MTC*

*Електронна адреса:
intourist_mk@mail.ru
krok@intourist.uz.ua
hotel@intourist.uz.ua
bilochka@intourist.uz.ua*

Сайт: www.intourist.uz.ua

*GPS координати:
48° 26' 57.21"; 22° 44' 9.29"*



Історичні пам'ятки

Замок Паланок





У південно-західній частині Мукачева стоїть Мукачівський замок, одна з найцінніших історичних і воєнно-архітектурних пам'яток Закарпаття XIV-XVII століть. Замок побудований на горі вулканічного походження заввишки 68 м і займає площу 13 930 кв. м. Точна дата заснування замку невідома, але в документах, які датуються XI століттям, він уже згадується.

Нині в Мукачівському замку розміщений історичний музей.

GPS координати: 48°25'53" пн. ш.; 22°41'15" сх. д.

Костел Святого Мартина



Кафедральний костел Святого Мартина – одна з визначних пам'яток Мукачєвого. З 27 березня 2002 року церква стала кафедральним собором новоствореної Мукачівської Дієцезії Римсько-Католицької Церкви.

Костел оформлений у світло-коричневих тонах. Його найвища головна башта прикрашена годинником, а портал входу декорований склепінчастою аркою та колонами. Музичний орган для костелу, «орус» 1866, був збудований у 1913 році Отто Рігером із Будапешта. Орган має 16 регістрів: 8 – у першому мануалі, 5 – у другому і три – у педалі. При вході до кафедрального собору знаходиться вівтарний образ –



картина угорського художника Віктора Мадараса із зруйнованої церкви села Софія. На ньому зображено першого угорського короля Стефана I Святого, який дає свою корону через Діву Марію турботливому Богу.


Перлина костелу – старовинна каплиця Святого Йосипа, яка знаходиться поряд із храмом, датується XIV століттям. Це єдина будова, яка вціліла від колишнього храму. Каплиця виконана в готичному стилі та являє собою кам'яну споруду з вузькими стрілчастими вікнами, укріплену могутніми контрфорсами (опорами). З усіх боків споруда укріплена міцними контрфорсами. Фасад каплиці прикрашений великою аркою з трояндою та декорований хрестами. До однієї зі стін прибудована кругла вежа, яку вінчає високих чотирикутний дах зі шпилем. В каплиці збереглися розписи XIV ст.

GPS координати: 48°26'25" пн. ш.; 22°43'22" сх. д.



Заповідні об'єкти

Регіональний ландшафтний парк «Синяк»



Синяк – регіональний ландшафтний парк в Україні. Розташований в окоцях села Синяк Мукачівського району Закарпатської області. Створений згідно з Рішенням



Закарпатської обласної ради від 26 травня 2011 року за № 229 «Про створення регіонального ландшафтного парку місцевого значення «Синяк».

На території Регіонального ландшафтного парку «Синяк» перебуває доволі вразлива екосистема, що потребує захисту. Тут трапляється 10 видів риб, з яких чотири занесені до Червоної книги України: (2009) прісноводна мінога карпатська, марена звичайна, марена дунайсько-дністровська, минь річковий. Також види, занесені до списків Міжнародного союзу охорони природи та Європейського червоного списку тварин і рослин, що є під загрозою зникнення у світовому масштабі. Чисельність даних біотипів значно зменшилась у ріках внаслідок надмірного вилову та переважно зміни гідрологічного, хімічного, біологічного режимів водойм, забруднення води. Наявність їх у річках ландшафтного парку є свідченням їхньої чистоти.

На теренах ландшафтного парку виявлено 9-13 видів земноводних та рептилій, 5 видів плазунів. Усі ці види охороняються згідно з Бернською Конвенцією про охорону дикої флори та фауни і природних середовищ існування в Європі (1979), а тритон карпатський, тритон дунайський, кумка червоночерева перебувають у Червоному списку Міжнародного союзу охорони природи (IUCN), Червоної книги хребетних Міжнародного союзу охорони природи (МСОП), Червоної книги України (2009).

Серед ссавців до Червоної книги України занесено 16 видів, зокрема рясоніжка мала, кіт лісовий, видри, підковик малий, підковик великий, нічниця довговуха, широкоух звичайний. На масиві Вулканічного хребта утримують оленя благородного, сарну.

На теренах парку збереглися природні букові, дубові ліси зі значною часткою пралісів, грабові діброви, де наявні асоціації з трав'янистих рослин, включених до Червоної книги України, Регіонального червоного списку. Рідкісним типом асоційованості домінантів деревостану на Вигорлат-Гутинському хребті є група липово-дубових лісів (*Tilieta argenteae* – *Quercetum petraeae*) дубом скельним та балканською липою сріблястою, що входить до Зеленої книги України. У підліску трапляється ліщина звичайна, бирючина звичайна, глід Липського, клокичка периста. Трав'яний ярус середньої густини формують перлівка одноквіткова, переліска багаторічна, підмаренник запашний, осока волосиста, плющ звичайний, поодинокі трапляються копитняк європейський, молочай кипарисоподібний, зеленчук жовтий.

GPS координати:

48°34'41" пн. ш.

22°51'28" сх. д.



Туристичні об'єкти

Мукачівський історичний музей



Музей розташований у Мукачівському замку «Паланок», пам'ятці архітектури XIV-XVIII ст. Мукачівський замок – це зразок середньовічної фортифікаційної архітектури, в якому поєднані різні стилі.

Експозиції історичного відділу музею знаходяться у залах Верхнього замку. Тут експонуються рідкісні предмети кам'яного віку, мідно-бронзової доби, знайдені під час археологічних розкопок на теренах Закарпаття. Різноманітною та цікавою є етнографічна колекція музею.

*Поштова адреса: м. Мукачево,
вул. Замок «Паланок»*

GPS координати:

48°25'49.5"

Контактні телефони:

22°41'16.2"

+38 (03131) 4-40-96

+38 (03131) 4-15-79

+38 (03131) 4-40-53



Свято-Миколаївський жіночий монастир



Мукачівський Свято-Миколаївський жіночий монастир – православний монастир на Чернечій горі в Мукачеві (Закарпатська область). Перебуває у віданні Мукачівської і Ужгородської єпархії Української православної церкви.

Час заснування монастиря невідомий. Згідно з усним переказом і передмовою до Мукачівської хроніки, монастир був заснований в XI столітті. Згідно з іншим старовинними даними, Мукачівський Святомиколаївський монастир був заснований ще до 1242 року, а ченці-василіяни, що жили за правилами св. Василя, тут поселилися ще за княжих часів. Це підтверджує той факт, що після татарського лихоліття Закарпаття, а з ним і Мукачівська обитель були повністю зруйновані. Документальні свідчення про існування монастиря відносяться до XIV століття.

У монастирі зберігаються ікона Божої Матері, Скоропослушниця, Іверська ікона Божої Матері, привезена з гори Афон, і рака з частиною мощів преподобного Мойсея Угриня, а також є безліч частинок мощів інших угодників Божих.

У 1926 р. на прохання оо. Василіян Святіший Отець Пій XI дарує мукачівському монастирю старовинну чудотворну ікону Богородиці, як запоруку відновлення марійського культу та побожності серед вірних. Ікона датується 1453 р. Так на всі богородичні свята при монастирі відбувалися багатотисячні відпусти з найбільшим Успенським.



Однак, 24 березня 1947 р. Мукачівський василіянський монастир було ліквідовано, а всіх 33 монахів-василіян було перевезено до Імстичівського монастиря. Замість василіян монастир заселили православними монахинями Московського патріархату. Турбуючись про чудотворну ікону Богородиці ще в 1936 р. ігумен Мукачівського монастиря о. Полікарп Булик, ЧСВВ та магістер новіціату о. Гліб Кінах, ЧСВВ замовляють копію ікони, яку в 1947 р. поставили на місце оригіналу, а оригінал на зберігання передали родині бр. Юліана Миговича, ЧСВВ.

Поштова адреса:
м. Мукачево,
вул. Північна, 2

GPS координати:
48°27'18" пн. ш.
22°44'01" сх. д.

Медовий дім



Перший в Україні дегустаційний МЕДОВИЙ ДІМ у рамках медового туристичного маршруту Закарпаття.

Пасіка Медовий дім проводить дегустації меду різних видів, під час дегустації меду можна дізнатись, які види меду бувають, а також про продукти бджолярства: пилок, прополіс, маточне молочко (личинкове молочко), бджолиний підмор та інше. Можна дізнатись, які лікувальні властивості меду, медові рецепти і як обирати мед. Можна придбати мед і сувенірну продукцію, свічки з воску та багато іншої продукції бджолярства. Мед також використовується в косметології і спа-процедурах, тому багато цікавих медових рецептів і як використовують мед можна дізнатися по-



трапивши в МЕДОВИЙ ДІМ на дегустацію. Мед – це концентрат сонячних променів, який дає людині життєву енергію, здоров'я та довголіття.

Поштова адреса:

*м. Мукачево,
вул. Стара, 50*

Електронна адреса:

medovuj.dim@gmail.com

Контактні телефони:

+38 (096) 300 57 75

+38 (099) 299 77 31

Сайт: <http://medovuj-dim.com/>

GPS координати: 48°27'20.41"N;

22°45'19.19"E

Пам'ятник сажотрусу



Пам'ятник сажотрусу в центрі Мукачева встановлений в 2010 році з ініціативи тодішнього закарпатського губернатора І. Балоги. Скульптура роботи І. Бровдія розміщена на бруківці біля фонтану, навпроти міського Будинку культури. Пам'ятник «щасливому сажотрусу» відразу назвали «Берталон-бачі», оскільки прототипом послужив добре відомий місцевим жителям мукачівський сажотрус Берталон Товт. Він зображений зі своїм спорядженням, ніби оглядає дахи навколишніх будинків. Поруч із ним – вірний кіт. Вважається, що зустріч із сажотрусом приносить удачу.

Поштова адреса:

*м. Мукачево,
пл. Миру*

GPS координати:

48°26'29.18"N

22°43'11.83"E



Фестивалі, свята

Фестиваль «Червене вино»

Фестиваль домашнього вина «Червене вино» давно став візитною карткою Закарпаття. З 1996 р він щорічно проходить у Мукачеві на Старий Новий рік. Це саме той час, коли вино врожаю минулого року тільки-тільки настоялося і набуло всі свої найкращі властивості й смакові якості.

Дата проведення: січень.



День святого Мартина





День святого Мартина в усьому світі відзначають 11 листопада. На Закарпатті це не тільки один із найбільш шанованих святих, але і небесний покровитель міста Мукачево. У Кафедральному соборі Св. Мартина вранці 11 вересня завжди проходить святкова меса за участю всіх священників Мукачівської єпархії.

У дні святкування на площі Миру зазвичай працює святковий ярмарок до Дня святого Мартина. Кращі винороби Закарпаття представляють свої вина. Крім того, в центрі Мукачева свою продукцію пропонують і кращі бджоляри, а також кондитери. Традиційно печуть домашню картоплю і м'ясо.

Дата проведення: листопад.

Фестиваль пива



«Варишське пиво» – перший пивний фестиваль Закарпаття, проводиться в Мукачеві.

Ця подія є початком відновлення пивних традицій Закарпаття, започаткованих ще князем Ференцем Ракоці II у 1701 році, підписанням грамоти про заснування пивоварні в селі Подгерінг (Підгоряни, район Мукачева) і продовжених графами Шенборнами з 1728 року.

Дата проведення: вересень.

Фестиваль-конкурс естрадного мистецтва «Вечори над Латорицею»

З 24 по 27 вересня у Мукачеві проходить фестиваль-конкурс дитячого, юнацького та молодіжного естрадного мистецтва «Вечори над Латорицею».



Мета фестивалю – сприяння розвитку і популяризації сучасної української пісні та естрадної інструментальної музики, виявлення та підтримка молодих талановитих виконавців та авторів. Задоволення духовних потреб молоді та громади міста.

Дата проведення: вересень.

День міста Мукачево



День міста Мукачево традиційно відзначають в останні вихідні травня. Роком його заснування вважається 896 рік.

Дата проведення: травень.



СЕЛО СИНЯК

Розташоване у долині річки Синявка, у передгір'ї вулканічного хребта Карпат, біля гори Синяк, на висоті 450 м над рівнем моря.

В історичних документах цілюще джерело «Синявський ключ» вперше згадується в 1783 році. Сьогодні в санаторії «Синяк» лікують захворювання опорно-рухового апарату, кістково-м'язової та нервової системи. Санаторій функціонує на базі Синяцького родовища сульфідних маломінералізованих сульфатно-кальцієвих вод.

Гірськолижна траса довжиною 300 м із перепадом висот 50 м. На північ від села розташована місцева пам'ятка природи – Синє озеро.

GPS координати: 48°34'41" пн. ш.; 22°51'28" сх. д.

Синє озеро



Синє озеро – гірське озеро в Українських Карпатах, гідрологічна пам'ятка природи місцевого значення. Розташоване на південно-західних схилах гірського ма-



сиву Синяк, в урочищі Синяк, на північ від села Синяк, на висоті 600 м над рівнем моря.

Озеро вулканічного походження, в ньому є 2 вирви. Вважається, що це кратери давнього вулкана, заповнені водою. До того ж на берегах розкидана безліч уламків скельної породи.

Вода в озері сірководнева-сульфатно-кальцієва. Має лікувальні властивості. Озеро живиться водою сірководневого джерела. Вода чиста, прозора. Береги болотисті, порослі очеретом й іншою рослинністю.

GPS координати: 48.59484° пн. ш.; 22.85894° сх. д.









Спортивні та оздоровчі бази відпочинку

Санаторій «Синяк»

Найвідоміший санаторій «Укрпрофоздоровниці» і єдиний комплекс на Закарпатті, в якому збереглася сірководнева мінеральна вода. Санаторій «Синяк» розташовується недалеко від селища Чинадієво Закарпатської області. Поблизу здравниці знаходиться гора Синяк, на честь цієї гори і названий санаторій, також тут несе свої води річка Синявка. Назва гори, річки та санаторію пов'язані з кольором мінеральної сірководневої води, яка і є головним лікувальним фактором курорту. Санаторій «Синяк» – відмінне місце для того, щоб оздоровити свій організм, відпочити, подихати чистим гірським повітрям, познайомитися з історією цього регіону і подивитися зачаровану і мальовничу природу Карпат.

Усього в санаторії «Синяк» 5 корпусів, які відрізняються як за ціною, так і за категоріями номерів. Корпус №3 і №2 мають критий перехід, а також їдальню. Корпуси 7 і 5 – спальні, в яких розміщені номери. Лікарня знаходиться в окремій будівлі. Загальна місткість близько 330 чоловік. Санаторій «Синяк» є провідним оздоровчим комплексом із лікування захворювань опорно-рухової системи.

Інфраструктура і сервіс санаторію «Синяк»:

-  5 спальних корпусів, бювет мінеральної води, критий басейн;
-  лікувальний корпус з процедурними кабінетами;
-  басейн для підводної витяжки хребта, косметологічний кабінет;
-  їдальня, спортивні майданчики, зал ЛФК;
-  теренкур, клуб з кінозалом, бібліотека, комп'ютерний зал;
-  майданчик для танців, фіто-бар, бар, кафе, більярдна;



- ☞ сауна, тренажерний зал, поштове відділення;
- ☞ охоронювана автостоянка, прокату спортивного та гірськолижного спорядження;
- ☞ два гірськолижні витяги, каток, банкомат.



Контактні телефони:
(03131) 3-85-71
т./ф. (03131) 3-85-72
(03131) 3-85-73

Електронна адреса:
rebrey@meta.ua

Гірськолижний курорт «Синяк»

Гірськолижний курорт «Синяк» розташований в одному з наймальовничіших куточків Закарпаття, в 28 км від міста Мукачево.

«Синяк» – це те місце, де можна без особливої метушні покататися на гірських лижах. Щоправда, у вихідні в гарну погоду тут збирається чимало любителів лиж з Мукачева та прилеглих сіл.

Траси дають можливість кататися як лижникам-початківцям, так і досвідченим. Всього можна виділити 3 траси, на які підйом здійснюється двома бугельними ви-



тягами: 350 і 1200 м. Для дітей встановлено мультиліфт. Траси готуються ратраком. Є прокат інвентарю (лижі, санки), послуги інструкції, рятувальна служба. Поруч із витягами працює зимовий павільйон-кафе, в якому запропонують калорійні смачні закарпатські страви.



Траси:

- * лижна траса №1, завдовжки 1200 м, перепад висот 220 м
- * лижна траса №2, протяжність 950 м, перепад висот 220 м
- * траса для початківців, довжина 400 м, перепад висот 50 м.

Види витягів:

- * бугельний - 1200 м (вертикальний, в-ва Італії);
- * мультиліфт – 350 м (горизонтальний).

Поштова адреса:

с. Синяк, 1;

Контактні телефони:

*+38 (03131) 7-74-25,
2-10-92*

GPS координати:

*48°34'27.24"N,
22°50'23.54"E*



СЕЛИЩЕ МІСЬКОГО ТИПУ ЧИНАДІЄВО

Чинадієво – старовинний селище в долині Латориці, в 10 км від Мукачева в бік Львова. Стара угорська назва – Сент-Міклош – фігурувала в офіційних документах аж до 1944 р. Чинадієво відоме з 1214 р. як давнє руське поселення.

Перші згадки про Чинадієво датуються XIII ст., коли король Іштван V подарував ці землі магістру Аладар, королівському представнику в Галичині. У 1387 році Чинадіївська домінія перейшла у володіння барона Перені, який незабаром звів у селі потужний замок-палац. У 1574 році Чинадіївську домінію купив М. Телегді, потім вона перейшла у власність І. Ньярі, згодом – до сім'ї Лоньої. На початку XVIII ст. тут влаштувався трансільванський князь Ференц II Ракоці, а після його поразки в антигабсбурзькій війні маєток перейшов у власність графів Шенборнів.

У 1890 році в містечку Берегвар на околиці Чинадієва Шенборни звели романтичний заміський палац. Поруч розбитий парк із озером, контури якого повторюють кордони Австро-Угорської імперії кінця XIX ст. Зараз це територія санаторію «Карпати». Маєток належав Шенборнам до 1945 року.



Готельні комплекси

База відпочинку «Водограй»





База відпочинку «Водограй» розташована в Чинадієві в урочищі річок Синявка і Бистрянка, поруч із водоспадом «Скакало». На території 6 корпусів, які можуть розмістити до 150 чоловік. У 5 кілометрах – гірськолижні траси комплексу «Синяк».

Поштова адреса:
с/мт Чинадієво,
вул. Санаторна, 201

+38 (050) 372-43-26
+38 (050) 372-24-97

Контактні телефони:
+38 (03131) 4-19-90
+38 (03131) 6-22-73

GPS координати:
48°31'04.8"
22°49'59.1"



Історичні пам'ятки

Чинадіївський замок



Чинадіївський замок (інша назва – Замок «Сент-Міклош») – пам'ятка архітектури XIV – XIX століть. Розташований у с/мт Чинадієво, що поблизу міста Мукачево. Замку надано №1185 (183/0) Державного реєстру національного культурного надбання.

Будівля розташована обабіч дороги, що пролягає паралельно автошляху М06. Чинадіївський замок від 2001 року перебуває в концесії у закарпатського художника Йосипа Бартоша.

Чинадіївська фортеця – кам'яна, з двома кутовими вежами та метрової товщини стінами споруда, зведена в XIV столітті бароном Перені. Добудовували графи Телегді. Володіли фортецею княгиня Ілона Зріні, її син Ференц II Ракоці, графи Шенборни.



У ході реставраційних робіт 1839 року в одній зі стін був знайдений замуrowаний людський скелет. За однією з легенд, у середньовіччі існував звичай – після побудови фортеці замуrowати в її стіну живу людину, мовляв, це значно покращить обороноздатність споруди.

GPS координати: 48°29'05" пн. ш.; 22°49'51" сх. д.



Фестивалі, свята

Срібний Татош



У замку «Сент-Міклош», який силами Йосипа Бартоша та його дружини перетворений із руїн на культурно-мистецький центр, і проходить фестиваль середньовічної культури «Срібний Татош».

Фестиваль «Срібний Татош» зміг розговорити стіни мовчазної фортеці «Сент-Міклош» вже вдруге. Замок заговорив «живою історією». Завдяки організаторам фестивалю, кожен камінь фортеці зашепотів про геройські часи, коли справжні рицарі захищали цей замок та навколишні землі від нападів ворожих армій. Але заговорила не тільки історія, організатори примусили заговорити про себе журналістів та туризмознавців: фестиваль «Срібний Татош» потрапив до списку «100 найцікавіших туристичних подій 2012 року», за версією сайту Visit Ukraine.

Дата проведення: травень.

ПЕРЕЧИНСЬКИЙ

РАЙОН





На заході межує зі Словацькою Республікою, на півночі – з Великоберезнянським і Воловецьким районами, на сході – зі Свалявським і Мукачівським, на заході й півдні – з Ужгородським районами Закарпаття.

Рельєф території – гірська система з висотами над рівнем моря від 153 м до 630 м. В осінньо-зимовий період територія району перебуває під впливом материкового клімату з характерною для нього континентальністю, у весняно-літній – під дією вологого атлантичного клімату. Ці фактори викликають пізні весняні заморозки, значні снігопади і досить сильні вітри.

Природа Перечинського району мальовнича і різноманітна. Низовину займають поля, луки. Погоді схили вкриті лісом, здебільшого букової породи. По території району протікають річки Уж, Лютянка, Туричка, Тур'я, Шипіт, що відкриває можливості розвитку малої гідроенергетики.

Район має високий природно-рекреаційний і курортний потенціали. На його території розташовані об'єкти природно-заповідного фонду, зокрема: Державний заказник «Соколові Скелі» і Тур'є-Полянський заказник у басейні річки Шипіт, державна гідрологічна пам'ятка-водоспад у селі Тур'я Поляна.

Район є одним із найбільш екологічно чистих регіонів області, про що свідчить і функціонування мережі санаторно-курортного та туристично-рекреаційного комплексу.

Розгалужена мережа транспортних шляхів з'єднує районний центр із усіма населеними пунктами, а також містами та областями України.

У спадок від минулих століть мешканцям Перечинщини залишилася низка пам'яток, які свідчать про багату історію району. Цінною пам'яткою дерев'яного зодчества Закарпаття є Церква св. Василя Великого у с. Лікіцари.

Церква у Лікіцарах була збудована з ялини в XVII ст. триверхова, бойківського стилю. У 1748 р. церква була перебудована і набула сучасного вигляду. Зруби вкрили двосхилим дахом. Піддашся і дах мають профільований карниз із цільного бруса. Над бабинцем – невисока квадратна башта з бароковим завершенням. Подібна до башти невелика главка увінчує гребінь даху над вівтарем.

В селі Тур'ї Ремети знаходиться історична пам'ятка XIX століття – меморіальна дошка листоноші, виготовлена і встановлена вдячними земляками, які високо оцінили життєвий подвиг поштаря Теодора Фекете, здійснений ним у далекому минулому.



СЕЛО ЗАРІЧЕВО

Село лежить на річці Уж. Знаходиться на відстані 28,7 км від Ужгорода (якщо їхати автодорогою, до того ж є ще зв'язок залізницею).

В Зарічеві є хата-музей «Лемківська садиба», яка відображає життя і побут представників однієї із етнографічних груп – лемків.

GPS координати:

48°46'12" пн. ш.

22°30'50" сх. д.



Туристичні об'єкти

Музей «Лемківська садиба»



Музей знаходиться в одній з аутентичних лемківських осель 1902 року, що розташована в селі Зарічево на окремому пагорбі, звідки відкривається чудовий краєвид Ужанської долини. Хата збудована в 1902 році із букових колод. Тут



відтворено інтер'єр, типовий для лемківського житла початку ХХ століття. До комплексу забудови входять: житлова частина (хижа, сіни і комора) та господарські приміщення (стодола, хлів і хлівець), що знаходяться в одному ряду, під спільним дахом. Саме такий тип забудови характерний для етнографічної групи лемків. У хаті зібрані предмети побуту, які відтворюють матеріальну культуру лемків: у сінях – дерев'яна ступа, жорна, великі дерев'яні миски, діжки для капусти із солом'яною кришкою, в коморі – старовинні столярські інструменти, дерев'яні бочки, посуд, чоботи, у кімнаті – стіл, різьблене ліжко, шафа, дерев'яна колиска, що зроблені руками господаря.

Духовну культуру лемків зберігає і відтворює фольклорно-етнографічний ансамбль «Лемківчанка». Музейний комплекс створено у 1985 році. При бажанні відвідувачів пригостять традиційними стравами лемківської кухні та лемківським диво-напоєм (трав'яним чаєм із семи трав, зібраних у п'ятницю на світанку напередодні «Зелених Свят» у місцевих горах).

Поштова адреса:
с. Зарічево,
вул. Чапаєва, 26

Попередня домовленість про екскурсію:
(03145) 2-15-42,
4-12-25.

СЕЛО ЛУМШОРИ

Лумшори мають статус гірського села.

Поблизу села є однойменне урочище, а в ньому водоспад з такою ж назвою. Вода несеться сюди з полонини Руна (Рівна, 1479 м), а в ущелині Лумшори розтікається на два потоки, які падають на гладке сіре каміння з висоти 12 м. В селі протікає річка Туричка.

Від 2003 року у селі діє канатно-буксирвальна дорога бугельного типу завдовжки 300 м.


На ЛОК «Полонина» є свердловина №91. Мінеральна вода подається з глибини 157 м і відноситься до слабосульфідних, слабовуглекислих маломінералізованих гідрокарбонатних холодних вод Сернозольського типу. Слід згадати про наявність у джерелах лумшорських мінеральних вод району, вміст якого дещо вищий за гідрогеохімічний фон для Закарпаття.

GPS координати: 48°48'02" пн. ш.; 22°42'51" сх. д.



Пам'ятники природи

Лумшорські водоспади



Лумшорські водоспади – група водоспадів в Українських Карпатах, гідрологічна пам'ятка природи місцевого значення (за назвою «Водоспад на р. Туриця»).

Водоспади розташовані за 3,5 км на північний схід від села Лумшори, на річці Туричці (притока Тур'ї), неподалік від північно-західних схилів Полонини Рівної.

Найбільші Лумшорські водоспади: Соловей, Буркач, Давір (Партизан), Переступень та Крутило.

В одному з найвищих водоспадів, який має назву Давір (за радянських часів його назвали Партизан), вода падає зі скелі потужним прямовисним струменем заввишки понад 4 м, утворюючи біля підніжжя невелике озеро.



Спортивні та оздоровчі бази відпочинку

База відпочинку «Клуб Водоспад»



База відпочинку «Клуб Водоспад» – пансіон сімейного типу. Котедж відмінно підходить як для літнього відпочинку, так і для зимового. «Клуб Водоспад» пропонує ексклюзивний відпочинок в «українських Альпах» – в Урочищі Кичера, вище села Лумшори. «Клуб Водоспад» – це новий клубний міні-готель, побудований у 2010 році й орієнтований в основному на гостей, які хочуть відпочивати «своєю тусовкою», без сторонніх очей і сусідів. Девіз нашого Клубу – «Бізнес, спорт, відпочинок!»

Контактні телефони:

+ 38 (063) 605-20-01

+ 38 (099) 667-10-74



База відпочинку «Полонина»



База відпочинку розташована серед букових лісів, на березі річки Туричка, біля підніжжя Полонинського хребта на висоті 550 м над рівнем моря, в 50 км від Ужгорода.

Для проживання гостей пропонуються: 2-3-4-місні кімнати зі зручностями в кожному номері. Будівля 5-поверхова, обладнана ліфтом. База відпочинку працює цілий рік і може прийняти до 90 чоловік.

Контактні телефони:

+38 (066) 380-90-06

Сайт:

<http://vk.com/polonina>

Електронна адреса:

info@ozero-synevir.com.ua

Садиба «Лумшори»

Розташування: на відомому курорті в селі Лумшори, навколо гори, ліс і річка, 17 км від траси Перечин-Свалява.

Спорт, розваги: риболовля в ставку.



Експерсії на водопад Шипіт, форельне господарство, на полонину Рівну, у Невицький замок, до Ужгорода для груп до 18 осіб – за додаткову оплату.

Походи в гори, збирання грибів та ягід.

Сайт: lumshori.io.ua

*Поштова адреса:
с. Лумшори, 8*

*GPS координати:
48°47'59.4"*

*Контактні телефони:
+38 (050) 537-89-22*

22°42'49.1"

Готель «У Цімбора»

Комплекс відпочинку «У Цімбора» в закарпатському селі Лумшори розташований в лісі на березі гірської річки біля джерел сірководневих мінеральних вод. У комплексі є свої чани з теплою мінеральною водою для оздоровчих водних процедур, а також вулик для апотерапії (лікування теплом від бджіл). До послуг гостей – прокат квадроциклів, баги, велосипедів та іншого спорядження для активного відпочинку.



Поштова адреса:
с. Лумшори, вул. Приозерна, 9

Сайт:
<http://chanucimbora.com/index.html>

Контактні телефони:
(03145)4-42-49

GPS координати:
48°48'22.18"N
22°43'40.23"E

Електронна адреса:
euroterm.uzh@gmail.com

Садиба «У Мирона»

Розташування: у селі Лумшори, навколо гори, ліс і річка, 1,5 км від водоспадів, 17 км від траси Перечин – Іршава (Т 0712), 30 км від м. Перечин, 50 км від м. Ужгород.

Поштова адреса:
с. Лумшори, 13

E-mail: zelionka84@mail.ru


Тел.: +38 (067) 580-30-81
+38 (066) 669-65-90
+38 (066) 960-13-11

GPS координати:
48°48'03.1"
22°42'56"



«Мисливська садиба»

Розташування: на початку села Лумшори, 17 км від траси Перечин-Свалява, 27 км від міста Перечин, 1,5 км до водоспадів.



Поштова адреса:
с. Лумшори, ул. Лугова, 5

+38 (067) 179-21-74
+38 (095) 383-06-17

Контактні телефони:
+38 (099) 041-78-31

GPS координати:
48°47'52.5"
22°42'40.9"

СЕЛО НОВОСЕЛИЦЯ

Село розташоване над річкою Кам'яниця, тут досить розвинутий рекреаційний потенціал, що робить село привабливим для туристів, однак незадовільний стан інфраструктури району довгий час не давав розвиватися даній сфері. Та така ситуація суттєво змінилася за останні декілька років.

За підтримки приватних ініціатив було проведено реконструкцію доріг, а у самому селі відкрито гірськолижну базу з бугельними витягами, яка працює уже май-



же 5 років поспіль. Тут можна взяти лижі на прокат, випити гарячого чаю і гарно покататися. Сам схил не є дуже екстремальним, що робить спуск безпечним та особливо зручним для початківців лижного виду спорту.


Віднедавна Новоселиця приваблює туристів і сірководневим джерелом, біля якого стоїть спеціальний чан. Купання в цьому чані обов'язково зміцнить здоров'я, додасть сил, бадьорості. Є також кришталеве водне джерело і спеціальні зони для пікніків.

GPS координати: 48°47'34" пн. ш.; 22°25'01" сх. д.



Спортивні та оздоровчі бази відпочинку

Гірськолижний курорт «Новоселиця»



Новоселиця – гірськолижний курорт біля кордону зі Словаччиною, розташований у селі Новоселиця.

Найближча залізнична станція Дубриничі (лінія Чоп-Самбір) знаходиться в семи кілометрах від Новоселиці. Над Новоселицею височіє стіна-скеля, яку іменують «Соколиною Стіною». З неї відкривається прекрасна панорама на лінію Карпатських гір і долину річки Уж. У лісовому масиві на околиці села є джерело з лікувальною мінеральною водою.



Гірськолижний курорт Новоселиця пропонує відпочивальникам катання на лижах, санчатах, сноубордах, витягах. Біля села є дві гори. Перша, гора Висока, загалом і не заслуговує називатися горою, оскільки її висота становить всього 429 метрів. Проте для лижників така висота цілком прийнятна. До того ж пагорб вирізняється різноманітністю рельєфу. Тут є і пологі спуски, і місця для трюків на сноубордах. Зліва від Високої розташовується гора Голиця. Її висота становить 983 метри, а один із схилів практично досягає кордону зі Словаччиною.

Траса, прокладена за допомогою ратрака на горі Голиця, є досить широкою. Нахил тут постійний і помірний – від 14 до 16 градусів. Довжина траси становить 1040 метрів. Під час катання лижникові доводиться долати перепади висоти, рівні 168 метрам. Траса курорту Новоселиця обладнана для нічного катання, схил гори освітлюється.

Довжина спусків: траса середньої складності близько 1200 м.

Витяг: 1 бугель, довжина 950 м.

МІСТО ПЕРЕЧИН

Місто розташоване на річці Уж. Засноване у XIV столітті. Вперше згадується в 1427 році. Статус міста з 2004 року (постанова Верховної Ради України № 1592-IV від 4.03.2004 року).

Місто складається з 41 вулиці, 2 площ, 6 провулків. Населення – 6,7 тис. осіб, мешканці проживають на території 7,45 км². Це в основному українці, але ще й словаки, угорці, німці, росіяни, італійці, цигани та представники інших національностей і народностей.

Сприятлива екологічна ситуація, щедри багатства природи, мальовничість ландшафтів, свіже повітря та інші фактори відкривають унікальні можливості для пріоритетного розвитку туристично-рекреаційної галузі. В місті є оздоровчий комплекс «Барвінок», розміщений у рекреаційному куточку Бобайово. У місті функціонує спортивний комплекс «Зоря».

Відпочити духовно, наодинці з природою можна гуляючи на Хресній дорозі, з вершини якої відкривається чудова панорама міста.

Перечин має свій логотип, на якому зображено силуети найвпізнаваніших споруд.

GPS координати:

48°44'25" пн. ш.

22°28'22" сх. д.



Готельні комплекси

Готельний комплекс «Бабаєво»



Цей готельний комплекс із власним озером і безкоштовним Wi-Fi розташований серед лісу за 20 км від Ужгорода.

До послуг гостей – помешкання з холодильником та рибальське спорядження. Класичні номери готельного комплексу «Бабаєво» облаштовані робочим столом та ванною кімнатою з душем.

Гості можуть відпочити у сауні, потренуватись у фітнес-центрі або пограти в більярд.

За запитом гостям надається трансфер до автовокзалу міста Перечин, що розміщений за 2 км від готельного комплексу «Бабаєво». Відстань до аеропорту Ужгорода становить 32 км.

Поштова адреса:
м. Перечин,
вул. Партизанська, 47

Контактні телефони:
+38 (097) 23-8888-1
+38 (03145) 230-99



Готель «Берізка»



Заклад приймає гостей протягом усього року, в будь-який із сезонів пропонуючи оригінальну програму відпочинку та екскурсій. Затишні й комфортабельні номери «люкс» або номери з усіма зручностями зроблять відпочинок приємним та незабутнім. Тут пропонують оригінальні закарпатські, словацькі, угорські страви, запашну каву по-закарпатськи і різноманітні напої. А ввечері на відвідувачів чекає оригінальна естрадна програма.

З готелю при бажанні можна дістатися (особистим або рекомендованим автотранспортом) до туристських об'єктів, місць відпочинку в будь-якому куточку Закарпаття. Цьому сприяє і те, що готель знаходиться всього в 15 хвилинах їзди до обласного центру м. Ужгород, де зосереджені сотні пам'ятників історії і культури, а також безліч установ, призначених для відпочинку і розваг.

Поштова адреса:

*м. Перечин,
вул. Червоноармійська, 2а*

Сайт:

http://www.hotel-berizka.zaua.com/?pg=about_1

Контактні телефони:

0314521058

0314521277

0506094818



Туристичні об'єкти

Пам'ятник листоноші



Єдиний в Україні пам'ятник листоноші встановлений у сквері на центральній площі Перечина. Пам'ятник присвячений жителю села Тур'ї Ремети Федору Феке, який у середині XIX ст. працював листоношею і щодня долав пішки 10 км гірської дороги від рідного села до Перечина і назад. Працював незалежно від погоди, неодноразово зустрічав на шляху диких звірів, але пошту доставляв завжди вчасно, за що отримав від односельців шанобливе прізвисько «Посол». Після його смерті, в 1839 році, вдячні земляки встановили на місцевій церкві меморіальну дошку з написом: «Федір Феке. В пам'ять пріяності, тверезності, чесності, послужний Посла».

У Перечині пам'ятник листоноші встановили в 2005 році.

Поштова адреса:
м. Перечин,
пл. Народна

GPS координати:
48°44'7"N
22°28'30"E



СЕЛО ТУР'Я-ПАСІКА

Тур'я-Пасіка – село, розташоване на лівому березі Тур'ї, в живописній гористій місцевості, в 17 км від районного центру і залізничної станції Перечин. Через село проходить автодорога Ужгород – Свалява.

GPS координати: 48°41'00" пн. ш. 22°40'46" сх. д.

Курорт «Воєводино»



Курортний готель «Воєводино» розташований в екологічно чистій зоні Закарпатської області. Тут гості можуть відвідувати відкритий плавальний басейн, оздоровчий центр і сауну. До послуг також уроки верхової їзди, тераса й устаткування для приготування барбекю.

Класично оформлені номери з телевізором і супутниковими каналами, міні-баром та шафою. У розпорядженні гостей окрема ванна кімната з душем і феном.

Гості можуть скуштувати страви української кухні в одному з ресторанів готелю і замовити напої в барі.



Сьогодні гірськолижний курорт «Воеводино» – улюблене місце відпочинку та оздоровлення не тільки для жителів Закарпаття, але й усієї України, а парк Шенборна з Мостом чотирьох євангелістів – це найкраща декорація для весільних фотосесій.

Контактні телефони: 03145 23906

Сайт: <http://ua.voevodyno.com/>

РАХІВСЬКИЙ РАЙОН





Район розташований у найбільш високогірній частині Українських Карпат. На півночі височать Привододільні (Внутрішні) Горгани, на заході – Свидовець, на північному сході – Черногора (гірські частини Полонинського хребта), на півдні – Рахівські гори.

За 40 км від Рахова, у Черногірському масиві, знаходиться найвища вершина Українських Карпат та України загалом – гора Говерла (2061 м над рівнем моря). Поряд височать Бребенескул, Петрос, Піп Іван Черногірський (Чорна гора), Ребра, Гутин-Томнатик та Менчул.

Рельєф високогір'я позначений слідами давнього зледеніння з характерними льодовиковими формами – карами та троговими долинами.

Рахівський район – найбільш лісистий район в Україні. Тут зосереджена третина видового складу флори України, половина червонокнижних видів рослин і тварин Карпат. На скелях Близниць, Герешаски, Ненески, Кузія та Піп Івана росте кілька десятків рослин, які в Україні ніде більше не трапляються, у тому числі легендарний едельвейс (шовкова косиця). Унікальні праліси та високогірні лучні системи Карпатського біосферного заповідника віднесені до найцінніших екосистем планети і Міжнародної мережі біосферних резерватів ЮНЕСКО. Ці чудові місця є останнім оплотом таких великих хижаків у Європі, як ведмідь, вовк та рись.

У заповіднику охороняється понад 1000 видів вищих судинних рослин, 64 види ссавців, 173 види птахів, 9 видів плазунів, 13 видів земноводних, 23 види риб, близько 15 000 видів безхребетних тварин. У заповіднику відзначено

64 види рослин і 72 види тварин, занесених до Червоної книги України та до Європейського Червоного списку.

М'який клімат та контрастно-виражені пори року, чисте гірське повітря, неповторні пейзажі, значна кількість цілющих мінеральних вод здавна приваблювали мандрівників, любителів активного відпочинку.

Завдяки природно-кліматичним факторам, зручному географічному розташуванню та системі шляхового сполучення Рахівщина перетворюється в потужну туристично-рекреаційну зону. Тут створено умови, сприятливі для літнього і зимового відпочинку та оздоровлення. Завдяки наявності гірськолижних трас і підйомників добре розвинуті зимові види спорту.

Туристично-рекреаційна галузь району розгалужена мережею туристичних об'єктів різного профілю, а саме: 1 санаторій, 2 лікувально-оздоровчі комплекси, 1 туристично-оздоровчий комплекс, 1 туристична база, 2 мотелі, 2 бази відпочинку та 40 готелів та міні-готелів, 1 кемпінг. Крім них, у районі функціонують туристичне агентство «НиМС тур», інформаційний центр «Гуцульська світлиця», агентство агро-екотуризму. В цілому туристично-рекреаційна галузь району сьогодні нараховує 53 об'єкти, із яких 49 надають туристичні послуги.

Протягом 2006 року туристичними закладами району прийнято близько 25 тис. туристів, яким надано послуги на суму 4293,2 тис. грн. До бюджетів усіх рівнів надійшло коштів – 787,1 тис. грн., з яких 468,91 тис. грн. перераховано до місцевого бюджету.



У районі працюють низка канатно-буксирувальних доріг. Серед них:

☞ смт Ясіня, спортивна база «Тиса», бугельного типу L = 1000 м;

☞ ур. Драгобрат, ТОВ «Драгобрат», бугельного типу, L = 1000 м, 300 м;

☞ м. Рахів, оздоровчий комплекс «Тиса» бугельного типу L = 1000 м;

☞ с. Богдан, мотель «Олеся», бугельного типу L = 1000 м;

☞ смт Кобилецька Поляна, оздоровчий комплекс «Трембіта», бугельного типу L = 500 м;

☞ смт Чорна Тиса, гірськолижна ДЮСШ, бугельного типу L = 400 м.

Триває спорудження об'єктів туристично-рекреаційного призначення, особливо у високогірній частині. Сьогодні в районі діють понад 20 таких об'єктів, серед яких – приватні міні-готелі, бази відпочинку і туристично-оздоровлювальні комплекси, садиби селян, які приймають гостей за програмою сільського зеленого туризму. Розроблені і діють пішохідні, лижні, водні, велосипедні, кінні та автомобільні турмаршрути. На базі наявних мінеральних вод (на території району розвідано близько 80 їх джерел) є можливість розвивати бази санаторно-курортного лікування.



СЕЛО ДІЛОВЕ

Село розташоване за 190 км від Ужгорода та 140 км – від Івано-Франківська.

На схід від села міститься Ялинський водоспад, в районі села знаходиться ботанічна пам'ятка природи місцевого значення тис ягідний.

GPS координати:


47°56'09" пн. ш.

24°10'30" сх. д.



Пам'ятники природи

Ялинський водоспад



Ялинський водоспад – водоспад в Українських Карпатах, в масиві Рахівські гори (частина Мармароського масиву). Розташований у межах Рахівського району Закарпатської області, на схід від села Ділове, куди проходить маршрут на г. Піп



Іван Мармароський (червоне маркування) на території Державного підприємства «Рахівське лісове дослідне господарство».

Утворився в місці, де води потоку Ялин (права притока річки Білий) майже прямовисно стікають з високого скельного уступу. Особливо мальовничий водоспад тоді, коли він повноводний – навесні під час танення снігів або після злив.

2010 року водоспад увійшов до складу Карпатського біосферного заповідника внаслідок підписання Указу Президента України від 14 січня 2010 р. № 25/2010 «Про розширення території Карпатського біосферного заповідника»

GPS координати:

47°56'46" пн. ш.; 24°14'53" сх. д



Туристичні об'єкти

Географічний Центр Європи



У 1885–1887 роках географи з Імператорсько-Королівського військово-географічного інституту у Відні (Австро-Угорщина) проводили геодезичні дослідження на території сучасної Закарпатської області для планованої будови залізниці між Раховом і Сиготом. Після ретельного вивчення місцевості вони встановили на терені с. Ділове двометровий кам'яний знак із таким написом:



Locus Perennis

Delicentissime cum libella librationes quae est in Austria et Hungaria confectacum mensura gradum meridionalum et paralleloumierum Europeum.

MD CCC LXXXVII

Переклад із латини: «Це постійне, точне вічне місце, визначене спеціальним апаратом, виготовленим в Австро-Угорщині, в Європейській системі широт і довгот у 1887 році».

У 1977 поруч із цим знаком встановили стелу з написом, який повідомляв, що саме тут лежить географічний центр Європи (хоч про це у латинському написі 1887 року не йшлося).

GPS координати:

47°57' пн. ш.; 24°11' сх. д.

СЕЛО КВАСИ

Село розташоване по обидва боки річки Чорна Тиса на відстані 14 км від районного центру Рахова і за 26 км від Географічного центру Європи.



Село розташоване в міжгірській долині річки Чорна Тиса, оточене з півночі Полонинсько-Чорногорським пасмом гір (з вершинами Побори – 1076 м, Близниця – 1880 м, Менчул – 1120 м), з півдня – Мармароським кристалічним масивом. У



цьому районі розташовані Чорногори (у складі яких: найвища вершина Українських Карпат г. Говерла – 2061 м та решта 5 двотисячників, з яких до Квасів найближче розташована г. Петрос, 2020 м). Клімат помірно континентальний, середньорічна температура повітря коливається від +7 °С до +9 °С, найтепліший місяць (липень) з середньою температурою +17 °С, найхолодніший (січень) з середньою температурою -5 °С. Опадів випадає за рік від 850 до 1050 мм. Відносна вологість повітря перебуває в межах 65-88%. Рельєф гірський. Гори лісисті, займають 6082 га площі. Вище лісистих гір простягаються альпійські луки, які називаються полонинами. Ліс змішаний: бук, ясен, ялина, ліщина, черемха, явір, тополя, береза та ін. Також у лісах трапляється багато грибів та ягід, таких як чорниця, суниця, ожина, калина, горобина, брусниця, шипшина та багато ін. Згідно з Українською загальною енциклопедією (1939), у Квасах є золото.

GPS координати: 48°09'19" пн. ш.; 24°16'50" сх. д.



Заповідні об'єкти

Біла та Чорна Тиса



Біла та Чорна Тиса – іхтіологічний заказник місцевого значення в Україні. Розташований у межах Рахівського району Закарпатської області, між селом Кваси і верхів'ями річки Чорна Тиса (на захід від села Чорна Тиса).



Довжина – 39 км. Статус надано згідно з рішенням Закарпатського облвиконкому від 07.03.1990 року, № 55. Перебуває у віданні ДП «Ясінянське ЛМГ» (Свидовецьке, Чорнотисянське і Станіславське лісництва).

Створений з метою охорони частини акваторії річки Чорна Тиса, як місця нересту цінних видів риби – харіуса європейського та лосося дунайського.

GPS координати: 48°18'14" пн. ш.; 24°20'39" сх. д.



Спортивні та оздоровчі бази відпочинку

Санаторій «Гірська Тиса»



Санаторій «Гірська Тиса» славиться своєю незвичайною миш'яковистою мінеральною водою Гірськотисянського родовища. Завдяки її складу і властивостям лікуються захворювання опорно-рухового апарату, патології периферичної нервової системи, а також ендокринної системи людини. Унікальні властивості цієї води полягають у збільшенні ефективності обміну речовин в організмі і виведенні продуктів обміну, шлаків, солей і радіонуклідів. Санаторій «Гірська Тиса» розташований біля підніжжя гірських масивів: Черногірського і Свидовець, найбільш лісистому і гірському районі області.



Особливості санаторію «Гірська Тиса»:

∞ миш'яковиста, хлоридно-гідрокарбонатно-кальцієво-натрієва з підвищеним вмістом метаборної кислоти мінеральна вода «Гірськотисянського». Застосовується при порушенні функціональності опорно-рухового апарату, захворювань периферичної та вегетативної нервової системи, хвороб, пов'язаних з дією факторів антропогенного, в тому числі радіаційного забруднення. «Гірськотисянського» звільняє організм від продуктів обміну, шлаків і солей, радіонуклідів, важких металів, токсинів;

∞ нове, найсучасніше і досконале медичне обладнання;

∞ спальний корпус з'єднаний із лікувальним корпусом і їдальнею критими переходами.

Гості санаторію «Гірська Тиса» Закарпаття розміщуються в п'ятиповерховому корпусі, розрахованому на 248 гостей. Із спального корпусу можливо по критих переходах (без виходу на вулицю) перейти в лікувальний корпус та їдальню.

Номерний фонд санаторію «Гірська Тиса» складається з 132-х двомісних номерів із категорією комфортності від «стандарт» до «сімейний покращений». У кожному номері: двоспальне або окремі ліжка, необхідні меблі, душова кабінка, умивальник, туалет, телевізор, холодильник, вихід на балкон. У номерах категорії «Стандарт» холодильник в номері відсутній, його можливо встановити додатково.

Інфраструктура та сервіс:

- ❖ 5-поверховий спальний корпус, лікувальний корпус, водолікарня;
- ❖ їдальня на 200 осіб, безкоштовний паркінг під охороною;
- ❖ спортивний майданчик, волейбол, баскетбол, міні-футбол;
- ❖ кафе-бар на території, тренажерний зал, фітнес-зал;
- ❖ більярд, настільний теніс, бібліотека, кінні прогулянки;
- ❖ вечори відпочинку, танцювальні програми, розважальні заходи;
- ❖ екскурсійні програми – з вівторка по четвер і в неділю;
- ❖ Wi-Fi - інтернет в кафе і поліпшених номерах;
- ❖ прокат спортивного інвентарю та спорядження;
- ❖ умови для гірськолижного відпочинку (взимку), теренкури;
- ❖ організація трансферу.

Контактні телефони:
044 364-35-55

Сайт: <http://tisa.uz.ua/>


Електронна адреса:
booking@tisa.uz.ua

GPS координати:
N 48° 17' 7.613"
E 24° 33' 15.101"



Туристичні об'єкти

Мінеральне джерело «Буркут»



Один із мінеральних джерел води «Буркут», на честь яких с. Кваси отримало свою назву. На Гуцульщині мінеральна вода отримала назву «Квасна», з високим ступенем природної газованої. Тільки в Квасах на території України трапляється подібна вуглекисла миш'яковиста мінеральна вода, яка відноситься до типу «Арзні» і «Єсентуки». Цілющі властивості цієї води дуже позитивно впливають на покращення обміну речовин, відновлення опорно-рухового апарату та виводить з організму зайві солі та радіонукліди.

GPS координати: 48°10'9.96"N; 24°16'53.72"E

Гора Петрос

Гора Петрос – одна з найвищих вершин гірського масиву Чорногора. Популярний об'єкт пішохідного туризму.

Висота – 2020 м. Розташована у північно-західній частині масиву між горами Шешул (на південному заході) і Говерла (на сході). Західний і південно-західний схили круті з численними кам'яними розсипищами, північний та північно-східний – урвисті, зі скельними виступами.



Гора має давньольодовикові форми рельєфу. Складається з пісковиків. Вкрита переважно субальпійською рослинністю. Поширені чагарники (ялівець сибірський, рододендрон), чорничні зарості і ялинові ліси (до висоти 1530 – 1600 м). Взимку досить часто бувають снігові лавини. Є туристський притулок на південних схилах нижче полонини Рогнески.

Краєвиди з Петроса майже такі ж, як із Говерли. Особливо гарно виглядає головний хребет Чорногори, який можемо спостерігати по всій його довжині – від Говерли до Попа Івана. Чіткіше, ніж з Говерли, видно Близницю і за нею – низка полонин хребта Свидівець.

GPS координати:

48°10'22" пн. ш.; 24°25'16" сх. д.

СЕЛО КОСТИЛІВКА

Село Костилівка, а до 1945 р. – Берлибаш, притулилося до підніжжя гори Берлибашка, вздовж Тиси, за 9 км від Рахова. Берлибаш відомий із XVII ст. Перша літописна згадка про село збереглася від 1605 року.


GPS координати:

47°59'34" пн. ш.; 24°12'14" сх. д.



Пам'ятники природи

Скеля-стрімчак



Скеля-стрімчак (Скелі закоханих) – геологічна пам'ятка природи місцевого значення в Україні.

Площа – 1 га. Статус надано згідно з рішенням Закарпатського облвиконкому від 18.11.1969 року № 414 і від 23.10.1984 року № 253. Перебуває у віданні Костилівської сільської ради.

Створена з метою збереження скель заввишки від 20 до 40 м. Скелі мають естетичне значення.

GPS координати:

48°00'09" пн. ш.; 24°11'13" сх. д.



Фестивалі, свята

Фестиваль «Берлибаський банош»



«Берлибаський банош» – фестиваль, який проходить щороку у травні у с. Костилівка Рахівського району. Місцевість, де знаходиться село, отримала назву Берлибаш ще з часів татарського нашествия. Банош – це страва з кукурудзяного борошна на сметані, заправлена шкварками, грибами та бринзою.

Банош, як і бринзу, впродовж століть готують виключно чоловіки, тому що вівчарство і все, що з ним пов'язане, – справа чоловіча. Гуцули кажуть: те, що подають у ресторанах чи кафе, те, що готують у будинках на плиті, на-

зивати баношем гріх. Оскільки справжній банош готують на вогні, щоб димом пропахнув і вогню набрався.



Пригощають на фестивалі не лише баношем, а й стравами, які традиційно готують у Закарпатті: голубці в сметані, угорські лангоші, токан зі шкварками та бринзою, фанки, картопля з бринзою, пироги зі шкварками, гурка, кулеша та ін. Для покращення апетиту тут гостей та туристів пригощають міцними напоями домашнього виробництва: яфінівкою, горіхівкою, грушівкою та «берлибаським коньяком» – міцним напоєм, настоящим на різних гірських травах.



У програмі фестивалю традиційно є низка заходів: запалення полонинської ватри, конкурс на приготування кращого баношу, виставка народних умільців «Костилівка має таланти», дегустація гуцульських страв і напоїв, виступи творчих колективів району, гуцульські конкурси та розваги.

Дата проведення: травень.

СЕЛО ЛАЗЕЩИНА

Розташоване на річці Лазещина під горою Петрос, на трасі Рахів-Яремча.

Із села є прямий вихід до гір Говерла та Петрос. В селі є етнографічний музей. Щороку у вересні тут проходить фестиваль «Гуцульська ріпа».

Окрім цього, село Лазещина є невід'ємною частиною багатьох пішохідних маршрутів Закарпаттям.

У 2016 р. Лазещина зайняла друге місце у конкурсі «Неймовірні села України», голосування проводилось серед користувачів інтернету.

GPS координати: 48°16'09" пн. ш.; 24°25'07" сх. д.



Готельні комплекси

Садиба «Перелаз»





Приватний будинок «Перелаз» – це 4-поверховий міні-готель, який знаходиться в 10 метрах від центральної дороги. До будинку веде зручний під'їзд для автомобілів.

Територія будинку з сауною, продуктовим магазином, стоянкою. Є доступ в Інтернет (Wi-Fi).

Платні послуги:

- ❖ риболовля, є ставок на території (форель);
- ❖ екскурсії;
- ❖ трансфер;
- ❖ катання на конях.

Поштова адреса:
Лазещина, 1276 а

Контактні телефони:
(067) 902-40-19; (096) 412-05-98

Садиба «Гуцульська гостинність»

Садиба «Гуцульська гостинність» розташована у селі Лазещина (в центрі), недалеко від траси Н-09, на півдорозі між Буковелем (12 км) та полониною Драгобрат (13 км).



До садиби веде зручний під'їзд.

Поштова адреса:
с. Лазещина, 964 А

Контактні телефони:
(067) 937-92-14
(098) 591-55-20



Приватний будинок «Зелена Косиця»



Приватний будинок «Зелена Косиця» – це 2-поверхова садиба, яка знаходиться в 200 метрах від центру, поблизу центральної дороги, на відстані 4 км від смт Ясіня, 4 км від Яблуницького перевалу і 12 км від Буковеля. 45 км від Районного центру, 10 км від Драгобрата, 60 км від Географічного центру Європи (с. Ділове) і 15 км від гір Говерла і Петрос. До будинку веде зручний під'їзд для автомобілів.

Поштова адреса:
с. Лазещина,
вул. Центральна, 1056

Контактні телефони:
+380974375214

Приватна садиба «Опришок»

Приватна садиба «Опришок» розташована в центрі с. Лазещина, має зручне розташування і складається з 2-х котеджів. Територія садиби із сауною, продуктовим магазином, стоянкою для авто, прокатом спорядження.

Відстань до найближчого бару становить всього 10 метрів, зупинки – 10 метрів, до з/д вокзалу – всього 500 метрів.

Платні послуги:

- ❖ трансфер на витяги; ❖ сауна; ❖ прокат спорядження; ❖ екскурсії.



*Поштова адреса:
с. Лазещина, 985 (центр)*

*Контактні телефони:
(067) 95-024-01; (095) 04-11-985*

Готель «Фортуна»



У міні-готелі «Фортуна» до Ваших послуг 2-3-4-місні номери з усіма зручностями, у тому числі номер з каміном, сімейний двокімнатний номер з кухнею. Всі номери обладнані телевізорами, одне або двоспальними ліжками, необхідними меблями.



Цілодобова подача холодної і гарячої води, в кожному номері душова кабіна. Також в мотелі «Фортуна» до послуг кафе з каміном і великим телевізором, комплексним харчуванням або за замовленням, велика стоянка, зони відпочинку, сауна з басейном і кімнатою відпочинку, мангал і продуктовий магазин. За попередньою заявкою за додаткову оплату проводяться екскурсії та забезпечується трансфер в Буковель, Яблуницю, Драгобрат, гори Говерлу, Петрос.

Поштова адреса:

с. Лазещина, 104, курорт Яблуниця,

GPS координати :

довгота E: 24.574243

широта N: 48.341319

Контактні телефони:

+38 (067) 93-45-458

Готельний комплекс «Говерла»



Готельний комплекс «Говерла» знаходиться у центрі с. Лазещина. Зручне розташування, зручний асфальтований під'їзд.

У складі комплексу – готельні номери з вигодами, сауною, баром, рестораном.

Поряд знаходиться продовольчий магазин.

Контактні телефони:

(050) 37-20-213; (098) 60-24-026; (067) 94-96-815.



Пам'ятники природи

Гора Говерла

Говерла – найвища вершина Українських Карпат і найвища точка України, висота – 2061 м.

Розміщена в гірському масиві Черногора, на межі Надвірнянського району Івано-Франківської області та Рахівського району Закарпатської області за 17 кілометрів від кордону з Румунією.



Має конусоподібну форму. На схилах – форми плейстоценового зледеніння, каменепади. Бувають снігові лавини. Складається з пісковиків і конгломератів. Укрита альпійськими луками, чагарниковими пустищами, подекуди – кам'яні осіпища. Зі східного боку від вершини – один із витоків річки Прут, Прутський водоспад, загальна висота якого становить близько 80 метрів. Гора розміщена у межах природоохоронних територій: Карпатського біосферного заповідника і Карпатського національного природного парку.

Схили гори покриті буковими і смерековими лісами. На висоті 1500 м починається субальпійський пояс пасовищ, відомий як полонини.

Популярний об'єкт літнього та зимового туризму. Перший туристичний маршрут зі сходження на вершину був відкритий у 1880 році. Існують чотири основні



маршрути сходження на Говерлу, їх довжина становить від 10 до 16 кілометрів, а висота підйому – від 1150 до 1350 метрів. Можна вирушати з боку турбази «Заросляк» (через так звану Говерляну), з боку урочища Козьмецьк та по гребеню Чорногірського хребта, як із боку гори Петрос, так і з боку гір Пожижевська та Брецукул. Узимку альпіністським сходженням на Говерлу присвоєна категорія 1Б.

GPS координати:

48°09'40" пн. ш.; 24°30'00" сх. д.



Фестивалі, свята

Етно-фестиваль «Смажений баранчик»

Дійство відбувається серед Карпат, біля підніжжя мальовничих Петроса і Говерли.

Одна із основних складових свята – приготування різноманітних страв із баранини.

Все дійство супроводжуватиметься народною і естрадною музикою за участі популярних артистів української естради.





На закінчення фестивалю учасники мають можливість піднятися на Петрос чи Говерлу або відвідати майстер-клас із приготування овечого сиру на місцевій полонині.

Дата проведення: вересень.

Фестиваль «Гуцульська ріпа»

Ріпою у деяких районах Закарпаття місцеві мешканці називають картоплю. А ще її називають «гуцульським хлібом», бо це продукт, який врятував їх предків від голоду.



Під час фестивалю всі бажаючі можуть посмакувати багатьма стравами з картоплі та іншими гуцульськими стравами.

Проводяться майстер-класи з приготування картопляних страв, а також із різьби по дереву, ткацтва, вишивання, гончарства, лозоплетіння, ковальства.

Дата проведення: вересень.

МІСТО РАХІВ

Місто розташоване у південно-східній частині Закарпатської області в гірській улоговині на висоті 430 м над рівнем моря – найвисокогірніше місто і районний центр в Україні. Найбільший перепад висот у Рахові між найнижчою (400 м) і найбільш високою (1200 м) вулицями. Завдяки географічному розташуванню, унікальній природі і самобутній гуцульській культурі Рахів відомий як один із найпопулярніших туристично-рекреаційних центрів західної України. У місті працюють турбаза, готелі й низка приватних будинків. У Рахові розташоване правління Карпатського біосферного заповідника.

Гори, що оточують Рахів, багаті корисними копалинами. Тут видобувають будівельний камінь, мармур, пісковики, золото, аргіліти.

GPS координати: 48°03'13" пн. ш.; 24°12'58" сх. д.



Готельні комплекси

Гостьовий будинок «Рахів Плай»

Цей гостьовий будинок розміщений у мальовничій місцевості поблизу міста Рахів. Для розваги гостям пропонують катання верхи на конях та стрільбу з лука. Гості матимуть нагоду зупинитися в котеджі з устаткуванням для барбекю. Кожен котедж гостьового будинку «Рахів Плай» оздоблений деревом.



Відстань від гостьового будинку «Рахів Плай» до залізничного вокзалу Рахова становить 5 км, а до аеропорту Івано-Франківська – 130 км.

Мова спілкування: українська, словенська, англійська, чеська, російська.

Поштова адреса:

м. Рахів,

вул. Богдана Хмельницького, 65 а

Контактні телефони:

067 909 2320

Готель «Rakhiv Hotel & Apartments»





Апарт-готель «Рахів» знаходиться в місті Рахів, за 37 км від гірськолижного курорту «Буковель». До послуг гостей тераса, сауна і ресторан.

З деяких номерів можна вийти на терасу або балкон. В апарт-готелі «Рахів» надається безкоштовний Wi-Fi. Крім того, в розпорядженні гостей телевізор із кабельними каналами.

Стійка реєстрації відкрита цілодобово.

Тут можна різноманітно провести дозвілля, в тому числі зайнятися лижним спортом, верховою їздою і велоспортом. Співробітники апарт-готелю організують прокат лижного спорядження та велосипедів.

Поштова адреса:
м. Рахів, вул. Миру, 44

Електронна адреса:
hotelrakhiv@ya.ru

Контактні телефони:
+38 (096) 8904 777

Сайт:
<http://hotelrakhiv.com/>

Готель «Європа»



Готель «ЄВРОПА» знаходиться в найвисокогірнішому районному центрі України – в м. Рахів.

До послуг гостей критий плавальний басейн, сауна, більярд і безкоштовний Wi-Fi.

Просто оформлені номери оснащено телевізором з кабельними каналами. У ванних кімнатах є ванна або душ і фен. Деякі помешкання обладнані балконом.



У кафе готелю «Європа» подають страви української кухні. В готелі також працює фітнес-центр з послугами масажу. У готелі передбачена спільна вітальня. Відстань до залізничного вокзалу Рахова становить 1,5 км.

Поштова адреса:

*м. Рахів,
вул. Миру, 42*

Контактні телефони:

03132 25653

Електронна адреса:

hotel.europa.rakhiv@gmail.com

Сайт:

http://hotel-europa.com.ua/

Готель «Оленка»



Готель «Оленка» знаходиться в м. Рахів. Крása природи і чистота повітря цього міста залишаються привабливими для багатьох туристів. Для розміщення в готелі надані затишні й упорядковані номери різних категорій. У кожному з них є телевізор, холодильник, телефон, фен; обладнаний душ і санвузол. Електрочайник надається на вимогу. Номерний фонд: «економ» – однокімнатні, дво-, три- і чотиримісні номери.

Поштова адреса:

м. Рахів, вул. Миру, 48

Контактні телефони:

*тел./факс: (803132) 25673,
тел. (803132) 25554;*

Електронна адреса:

chonka_t2007@ukr.net

Сайт:

http://hotel-olenka.uz.ua/



Готель «Смерекова хата»



Гостинний двір «Смерекова хата» пропонує відпочинок в екологічно чистій гірській місцевості Українських Карпат, столиці Закарпатської Гуцульщини – місті Рахів. «Смерекова хата» розташована на висоті 500 м над рівнем моря.

Включені у вартість проживання: паркінг на кілька авто, користування гаражем, автономне опалення, постійно холодна, гаряча вода, інтернет (Wi-Fi), є можливість користування посудом, плитами, холодильником, праскою, феном; сад, альтанка, мангал.

За домовленістю: харчування (до кафе 150 м, до магазину 50 м), транспортні послуги, послуги інструктора, майстер-клас із приготування гуцульських страв, дегустація закарпатських вин.

Поштова адреса:

*м. Рахів,
вул. Шевченка, 39*

Контактні телефони:

*096 964 76 03,
096 532 97 31
тел/факс (03132) 2-12-92*

Електронна адреса:

*v.khoma@gmail.com,
card@rakhiv.ukrtel.net*

Сайт:

<http://smerekovahata.com.ua/>



Дрім Хостел Карпати



DREAM Hostel Carpathians Rakhiv знаходиться на березі гірської річки Тиса, в 4 хвилинах ходьби від залізничного вокзалу і автовокзалу. Хостел підійде людям, яким подобається активний відпочинок, адже всього лише в 500 метрів від хостелу починаються справжні гори, в який бік не подивишся – всюди мальовничі простори Карпат.

У хостелі є велика кухня, де можна приготувати і підігріти їжу самостійно. На території хостелу знаходиться кафе-їдальня, де можна спробувати місцеву (закарпатську і карпатську) кухню, і це зовсім не дорого, а ввечері в барбекю-зоні в зручних альтанках з'їсти смачний шашлик, який ви можете приготувати самостійно або замовити в нашому кафе. На території хостелу знаходиться закрита стоянка для автомобілів та велосипедів.

Поштова адреса: м. Рахів, вул. Карпатська, 8а,

Сайт:

<http://dream-hostels.com/ua/Hostels/Rakhiv/Carpathians/>



Пам'ятники природи

Озеро Бребенескул

Бребенескул – найбільш високогірне озеро України (1801 м над рівнем моря); гідрологічна пам'ятка природи місцевого значення (zareєстрована як Озеро Бребеняскул), об'єкт туризму.



Озеро розташоване на південно-західному схилі Черногірського хребта, в котловині між горою Бребенескул (2035 м) і Гутин Томнатик (2016 м), на території Черногірського заповідного масиву (частина Карпатського біосферного заповідника).

Озеро лежить на дні льодовикового кару. Береги високі, з кам'яними осипищами. Живиться атмосферними опадами і ґрунтовими водами. Вода чиста, блакитного відтінку, слабо мінералізована. Дно кам'янисте, підвищується у східному напрямку, на глибині вкрите сірим намулом.



Ширина озера – 67 м, довжина – 147 м. Найбільша глибина 3,2 м. У теплий період року рівень води може варіювати на кілька десятків сантиметрів залежно від кількості опадів. Озеро не має постійного поверхневого витоку, однак є ознаки фільтрації води через гряди зі східного боку. Від нього починається однойменна річка (басейн Тиси).

GPS координати:

48°06'06" пн. ш.; 24°33'44" сх. д.



Заповідні об'єкти

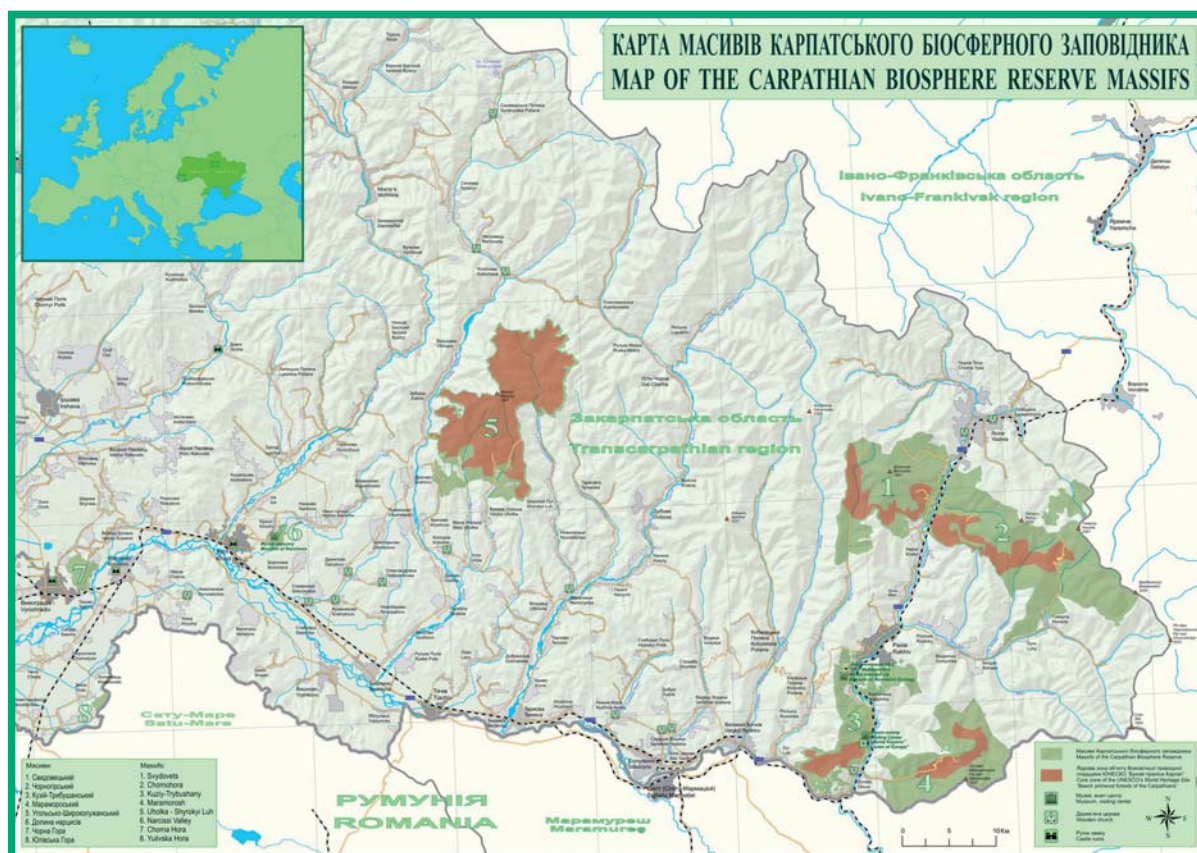
Карпатський біосферний заповідник

Карпатський біосферний заповідник – природоохоронна територія в Україні, біосферний заповідник міжнародного значення. Розташований у межах Рахівського, Тячівського, Хустського та Виноградівського районів Закарпатської області.

Територія заповідника охоплює такі природні комплекси: середгірні дібри, гірські букові, мішані та смерекові ліси, субальпійські й альпійські луки з сосново-вільховим криволіссям і скельно-лишайниковими ландшафтами.

Майже 90% території заповідника – це ліси (переважно праліси).

Флора і фауна представлена понад тисячею видів вищих судинних рослин. Тут водиться: 66 видів ссавців, 193 види птахів, 9 видів плазунів, 13 видів земноводних, 23 види риб, понад 10000 видів безхребетних.





У заповіднику відзначено 64 види рослин і 72 види тварин, занесених до Червоної книги МСОП і Червоної книги України, а також до Європейського Червоного списку.

Сайт: <http://cbr.nature.org.ua/ukrainian.htm>

GPS координати: 48°10'36" пн. ш.; 24°20'55" сх. д.



Спортивні та оздоровчі бази відпочинку

Гірськолижний курорт «Рахів»





Гірськолижна траса на горі Менчул, яка підійде тільки лижникам-початківцям і початківцям-сноубордистам.

Гірськолижний курорт має дві траси ТК «Тиса»: протяжністю 1000 метрів; протяжністю 300 метрів.

GPS координати: довгота E: 24.21257; широта N: 48.05480



Туристичні об'єкти

***Музей екології гір та історії природокористування
в Українських Карпатах***



Музей екології гір та історії природокористування в Українських Карпатах – природничий музей у Рахівському районі Закарпатської області, на південній околиці міста Рахів.



У музеї діє інформаційний центр, який збирає та опрацьовує екологічну інформацію, займається екологічною освітою, організовує семінари та інші заходи на екологічні теми.

Неподалік від музею розташована гідрологічна пам'ятка природи – Джерело Б/н (урочище «Підділ»).

Поштова адреса:
м. Рахів,
вул. Червоне плесо, 77.

GPS координати:
48°01'32" пн. ш.
24°09'59" сх. д.

Музей гуцульської різьби Юрія Павловича

Це знакова подія в історії не тільки Закарпаття, але й України, бо таких майстрів, як Павлович, в Україні одиниці.



Творча палітра різьбяра надзвичайно багата. У його доробку сюжетні й орнаментальні композиції, тарелі, мисливські комплекти, топірці, палиці тощо. Працездатність майстра, довершеність і досконалість робіт дивує й захоплює.

Розташування: на першому поверсі готелю «Європа».



Фестивалі, свята

Гастрономічний фестиваль «Гуцульська бринза»



Фестиваль приурочується до повернення вівчарів із полонини додому. Під час фестивалю організуються виставки робіт традиційного народного мистецтва, виставка-продаж традиційних страв.

Дата проведення: вересень.

Міжнародний гуцульський фестиваль

Міжнародний гуцульський фестиваль (International Hutsul Festival) – фольклорно-етнографічний фестиваль, проходить щорічно в одному з міст Гуцульщини, починаючи з 1991 року.

Кожний фестиваль – це сторінка гуцульського розвою, розкриття великого народного таланту, утвердження Гуцульщини у своїй рідній Українській державі й у світі. Тож хай вічно горить фестивальна ватра!





СЕЛО СЕРЕДНЄ ВОДЯНЕ

Середнє Водяне розташоване над річкою Апшиця, у передгір'ї Карпат.

У селі збереглися дві закарпатські дерев'яні церкви, присвячені святому Миколаю – верхня й нижня.

Церква Св. Миколи («долішня», або «нижня»), XVII ст.

Церква Св. Миколи, яка є другою за віком найстаршою церквою Закарпаття («верхня», або «горішня»), 1428 р., XVIII ст.

GPS координати: 47°58'46" пн. ш.; 23°54'01" сх. д.



Історичні пам'ятки

Церкви Св. Миколи



У селі височать два пагорби, увінчані темними силуетами дерев'яних храмів з високими, оригінального завершення вежами. Обидва храми однакові за типом і присвячені одному і тому ж святому – Миколі. Одна церква називається Микола Верхній, а інша – Микола Нижній. Цілком ймовірно, вони побудовані однією артілью в середині XVII століття, але в другу споруду, храм Миколи Нижнього, майстри внесли деякі зміни.

Храми в Середньому Водяному зберегли багато рис суворої архітектури XIII-XV століть оборонного типу. У них немає ніяких прикрас на зрубі і на одвірках дверей. Віконця маленькі і схожі на бійниці. Над бабинцем здійснюється висока вежа з



відкритою галереєю і пірамідальним завершенням. Широке опасання створює глибоку тінь і ніби притискає вниз основний зруб, тому дах крутої форми здається ще вище. Все це надає храмам в Середньому Водяному суворий, мужній вигляд, який ріднить їх з оборонною романською архітектурою. Їх силуети на тлі навколишнього пейзажу, невисоких горбів, покритих лісом, здаються витесаними з сірого карпатського граніту.




СЕЛИЩЕ МІСЬКОГО ТИПУ ЯСІНЯ

Розташоване біля підніжжя гірських масивів Чорногори і Свидівця, над річкою Чорна Тиса, в межах Ясінської улоговини.



Готельні комплекси

Готель «Пік Готель»





Готель пропонує 17 індивідуально облаштованих номерів, які зможуть вдовольнити смаки всіх гостей. Любителям зимового відпочинку «Пік Готель» пропонує гірськолижні катання різного рівня складності, прокат гірськолижного обладнання, затишну і комфортабельну сауну на дровах і багато іншого. Літній відпочинок на Драгобраті – це туристичні поїздки до високогірних озер льодовикового походження, сходження на гірські вершини, збір грибів та ягід тощо.

Поштова адреса:
смт Ясіня,
полонина Драгобрат

Електронна адреса:
pikhotel@gmail.com
Сайт:
<http://pikhotel.com/uk/>

Контактні телефони:
+38 050 373 59 47
+38 067 673 21 59

Готель «Юліана»



Готель «Юліана» знаходиться у верхній частині курорту «Драгобрат».

Готель на 20 номерів розташований на відстані 50 м від найближчого витягу. До послуг гостей курорту «Драгобрат»: російська лазня, бар, національна кухня, Wi-Fi, прокат лижного спорядження, організація вечірок та дискотек для відпочиваючих. Дім розміщений біля витягу «Карпатська чайка».



*Поштова адреса:
сmt Ясіня,
курорт Драгобрат*

*Електронна адреса:
Vasyrpirash83@mail.ru*

*Контактні телефони:
+38 097 380 01 11
+38 093 435 34 29*

*GPS координати:
48.24119032436167,
24.236563581085193*

Готель «Горизонт»



Готель «Горизонт» розміщений в найвищій частині курорту «Драгобрат» на висоті близько 1520 м над рівнем моря, неподалік крісельного витягу «Чайка» та двох бугельних витягів комплексу «Оаза».

З вікон відкривається незабутня панорама Чорногірського хребта Карпатських гір, чудовий вид на Говерлу, Петрос, Близницю та Жандарми.

Доїзд на лижах із більшості канатно-крісельних витягів «Драгобрата».

*Поштова адреса:
сmt. Ясіня, курорт Драгобрат*

*Електронна адреса:
horizont.dragobrat@mail.ru*

*Контактні телефони:
+38 096 714-77-88,
+38 068 531-97-64.*



Готель «Адреналін»



Готель «Адреналін» знаходиться в центральній частині курорту «Драгобрат».

Готель має 70 комфортабельних номерів (стандарти 2 категорій, півлюкси та люкси) та розрахований приблизно на 140 (при максимальному завантаженні 221) осіб. Усі номери обладнані сучасним устаткуванням, TFT LED 32-телевізорами, новими меблями та, звичайно, санвузлами.

До послуг гостей у готелі є ресторан з європейською, українською та гуцульською кухнями, сауна з кімнатою відпочинку, більярдна, мангал. Для прихильників активного зимового відпочинку: найближча гірськолижна траса знаходиться на відстані 50 м від готельного комплексу.

Поштова адреса:
сmt Ясіня,
курорт Драгобрат

Сайт:
<http://adrenalin-dragobrat.com.ua/>

Контактні телефони:
+38 099 151 38 44
+38 098 056 67 72 (бронювання).
+38 096 947 05 05
+38 050 150 75 96 (рецепція).

GPS координати:
48.247733
24.241902



Готель «Хата магната»



Готель «Хата магната» знаходиться в центральній частині курорту Драгобрат.

Всі номери готелю – досить просторі, укомплектовані меблями для повноцінного відпочинку і збереження речей.

В кожному номері знаходиться санвузол. Гаряча вода подається цілодобово. Ванні кімнати укомплектовані всім необхідним.

Готель обладнаний потужним дизель-генератором на випадок втрати електроенергії.

В готелі та барі передбачений доступ до Wi-Fi.

Кожний номер по-особливому зустрічає гостей. Але спільне правило для всіх кімнат – це європейський дизайн інтер'єру, високоякісні меблі, ЖК-телевізор на стелі, просторі ванні кімнати і незабутній пейзаж з вікна.

Розуміння, що кожна людина має власне уявлення про комфорт, в готелі є номери з балконом і без, з великим двоспальним ліжком і двома окремими, просторі номери та кімнати, де дуже зручно і, одночасно, немає нічого зайвого.

Контактні телефони:

готель: +38 096 561 33 33

прокат: +38 099 403 40 30

Електронна адреса: hata@dragobrat.net

magnatahata@ukr.net

GPS координати:

48°15'49.7736"

24°10'51.2688"



Готель «Піпаш»



Готель «Піпаш» розташований в центральній частині курорту «Драгобрат», біля канатно-крісельної дороги і навчального витягу «Карпатська Чайка».

Готель «Піпаш» розрахований на 50 осіб проживаючих.

*Поштова адреса:
смт Ясіня,
полонина «Драгобрат»*

*Контактні телефони:
+38 093 8474030 Марина.*

Готель «12 Місяців»

Готель «12 Місяців» розміщений на висоті 1550 м над рівнем моря, оточений казковим лісовим масивом, надає всі зручності у виборі траси, поруч 4 підйомники, включаючи 2 крісельні. Готель розміщений вище 100 метрів від початку витягів, що дозволяє гостям одягати і знімати лижі просто біля дверей готелю, не витрачаючи додаткового часу на дорогу.

Для любителів літнього відпочинку організуються екскурсії по навколишніх горах, до озер, збір ягід, грибів.



Контактні телефони:
+38-050-618-91-10
+38-097-071-78-27

GPS координати: N 48.263084; E 24.366302

Сайт: 12mdragobrat.com.ua



Історичні пам'ятки

Дерев'яна Струківська церква





Церква Вознесіння Господнього (Струківська) – одна з найдосконаліших дерев'яних церков на всій Гуцульщині, знаходиться в с. Ясіня.

У червні 2013 року Церква Вознесіння Господнього (Струківська) увійшла до числа українських дерев'яних церков, включених до Списку світової спадщини ЮНЕСКО.

GPS координати: 48°15' пн. ш.; 24°20' сх. д.

Дзвіниця Вознесенської (Струківської) церкви

На північ від церкви стоїть дзвіниця, збудована 1813 р.

Дерев'яна, двох'ярусна, складена з ялинових брусів. Четверик нижнього ярусу вище піддашся переходить у восьмирік, покритий наметовим дахом. Стіни вище від піддашся й дах покриті гонтом.

*GPS координати: 48° 15' 19,22" пн. ш.
24° 20' 36,93" сх. д.*



Пам'ятки природи

Водоспад Труфанець





Труфанець (Трофанець) – водоспад в Українських Карпатах. Гідрологічна пам'ятка природи місцевого значення.

Розташований на південно-східних схилах гірського масиву Свидівця, в межах Рахівського району Закарпатської області, неподалік від південної околиці смт Ясіня (при автошляху Н 09). Труфанець розташований у пригирловій частині річки Труфанця (права притока Чорної Тиси, басейн Дунаю). Загальна висота водоспаду – 36 м. Складається з численних (понад 5) каскадів. Утворений на місці виходу на поверхню стійких до ерозії пісковиків. Біля підніжжя водоспаду влаштовано оглядовий майданчик-альтанку.

Труфанець має чимале естетично-рекреаційне значення. Один із найвищих каскадів Труфанця у 1997 р. увійшов до складу Карпатського біосферного заповідника.

GPS координати: 48°12'50" пн. ш.; 24°18'32" сх. д.



Спортивні та оздоровчі бази відпочинку

Гірськолижний курорт «Драгобрат»

Гірськолижний комплекс «Драгобрат» – найбільш високогірний гірськолижний курорт України, розташований на висоті 1400 м над рівнем моря, на стику хвойних лісів і зони альпійських лугов біля підніжжя гори Стіг (1707 м) у ділянці гірського масиву Близниця (1883 м). За рахунок значної висоти і унікального клімату тут гарантується наявність природного сніжного покриву.





На курорті «Драгобрат» працює пункт прокату спорядження, де кожен бажаючий зможе взяти в оренду комплект гірських лиж, сноуборду, санок, а також одяг і аксесуари. У прокаті є спорядження для відвідувачів від 2 років. Комплекти постійно проходять тестування і оновлюються у разі потреби.

Загальна довжина обладнаних трас на Драгобраті становить майже 10 кілометрів. Найдовший спуск простягнувся на 1,3 кілометра, при цьому перепад висот дорівнює 400 метрам. Всі траси знаходяться на схилах гори Стіг, а фрірайд-спуски – на схилах гори Близиця. Приблизна довжина вільного спуску дорівнює 3 кілометрам.

Гірськолижний комплекс не має єдиного скі-пасу в силу того, що різні витяги належать різним операторам. По схилах гори Стіг прокладені два основні бугельні витяги компанії «Драгобрат» (довжиною близько 1 кілометра кожен). Третій бугель і сусідня крісельна дорога належать оператору «Вершина Карпат», при цьому тільки крісельний витяг веде на вершину гори. Ще одна крісельна канатка, що належить компанії «Карпатська Чайка», прокладена лівіше гори Стіг.

Сайт: <http://dragobrat.ws/uk/>

Гуцульський чан



Чанний комплекс в Ясінях розташований на березі гірської річки Лазещини на в'їзді в селище з боку Яремчі. Гуцульський чан з водою, що підігрівається, – це не просто відпочинок, а й бальнеологічна процедура. Купання в чані з медикаментозною метою має безліч застосувань: стимулювання імунної системи, сприяння лікуванню опорно-рухового апарату, посилення процесу відновлення після

переломів, поліпшення роботи серцево-судинної системи, позитивно впливає на нервову систему, стимулювання функцій щитоподібної залози, повернення пружності та еластичності шкіри, зменшення жирових і мертвих тканин організму.

Поштова адреса:

смт Ясіня, вул. Грушевського, 121

GPS координати:

48°16'19.31"N

Контактні телефони:

+38 (097) 318-02-18

24°22'43.84"E

СВАЛЯВСЬКИЙ РАЙОН





Свалявщина розташована в центральній частині Закарпатської області, у передгірній частині Карпат, і відзначається надзвичайно різноманітними формами рельєфу. Так? висота місцевості в долині Латориці – 200 – 250 м над рівнем моря, висота Полонинського хребта – від 1200 до 1500 м і вище (гора Стой – 1677 м).

Кліматичні умови вигідні для ведення домашнього господарства, найкращі вони в заплавах річок Латориці та Боржави.

Сприятливий клімат дозволяє розвивати на території району різні види літнього та зимового відпочинку. Річки району відносяться до басейну Латориці та Боржави. Майже усі вони починаються в горах і протікають із північного сходу на південний захід.

Свалявщина має значні запаси підземних вод, особливу цінність становлять її мінеральні води (понад 100 родовищ). Багатий рослинний і тваринний світ.

Лісовий пояс відзначається різноманітним видовим складом. Вище

900 м в умовах вологого прохолодного клімату переважають хвойношироколисті породи. До висоти 1150 м у лісах росте бук, а вище – аж до 1300 м – ялина і смерека. Зрідка домішується граб, явір, а в підліску – вовчі ягоди, бузина, жимолость. Трав'яний покрив – рідкий. До Червоної книги України занесені: білоцвіт весняний, пролісок звичайний, шафран Гейфеля. В лісах водяться олені, куниці, вовки, бурі ведмеді, дикі кабани, білки.

У західній частині Українських Карпат, на Закарпатті, зосереджена більшість мінеральних вод України, представлені майже всі їх типи. Води унікальні за своїм складом та лікувальними властивостями, а в народі їх назвали «Святими криницями». Широкий розлив та експорт Закарпатських мінеральних вод дає можливість їх використання не тільки на місцевих курортах, а й далеко за їх межами. І не випадково людство знову повернулося до вживання мінеральної води як складової здорового способу життя.



СЕЛО ПОЛЯНА

Село розташоване за 10 км від районного центру, в невеличкій вузькій долині, оточеній майже з усіх боків лісами. В околицях Поляни починається підйом на Уклинський перевал та зустрічаються дві річки – Мала Пиня і Велика Пиня, даючи початок Пині. На південному сході села розташована гора Крехая, зі сходу село захищено горою Кичерою, на захід підноситься гірський масив Синяк з вершиною Дунавкою. Село розташоване у західній частині району. Межує із Солочинською, Плосківською сільськими радами та Воловецьким районом на півночі.

GPS координати:

48°37'31" пн. ш.

22°58'11" сх. д.



Готельні комплекси

Готель «Континент»



Готель розташований в одному з мальовничих місць Закарпаття в селищі Поляна Свалявського району, на висоті 240 м вище рівня моря між Долинним і Вигорлат-Гутинським хребтами Карпат в урочищі Тихий – це дійсно тихе і спокійне місце.



Команда готелю «Континент» створює для клієнтів атмосферу радості і привітності.

Інфраструктура: 34 номери, ресторан, бар, літні альтанки, 2 конференц-зали, W-iFi, басейн, російська лазня, фіто-бочка, масаж, більярд, дитяча кімната, волейбольний майданчик, виклик таксі. Тренінги активного командо-утворення, організація екскурсій та подорожей для груп.

Поштова адреса:
с. Поляна,
вул. Сонячна, 59

Контактні телефони:
тел./факс: +38 (03133) 74777
моб. тел.: +38 (097) 9097885
моб. тел.: +38 (066) 1491998

Електронна адреса:
info@hotel-continent.com

Сайт:
www.hotel-continent.com

GPS координати:
широта 48.6200;
довгота 22.9612

Готель «Здравниця Карпат»

У готельному комплексі «Здравниця Карпат» можна не тільки добре відпочити, але і розважитися. Для цього є все необхідне на території санаторію «Сонячне Закарпаття».



Для бажаючих відвідати цікаві місця адміністрація готелю проводить екскурсії в кращі місця Закарпаття.



Туристичні об'єкти Закарпаття

Поштова адреса:
с. Поляна,
вул. Курортна, 19/А

Електронна адреса:
zdravnicakarpat@ukr.net

Контактні телефони:
+380 (95) 67 78 118
+380 (95) 15 91 888

Сайт:
<http://zdravnicakarpat.wixsite.com/polyana>

Готель «Срібний Водограй»



Житловий комплекс «Срібний Водограй» – один із кращих санаторіїв Закарпаття. Він розташований в мальовничому, затишному куточку «Срібної Землі» – саме так називають гостинне Закарпаття, на березі гірської річки Пиня, з великою територією для відпочинку.

До послуг відвідувачів комфортабельний ресторан із VIP-залом, оформлений у вишуканому стилі. Меню ресторану включає широкий перелік страв, що задовольняє смакам найвимогливіших гурманів. У ресторані працює Wi-Fi.

Поштова адреса:
с. Поляна, вул. Курортна, 27

+38 095 010 94 38
+38 068 331 23 30

Контактні телефони:
Тел. / факс. +38 (03133) 3 53 60

Електронна адреса:
admin@s-vodogray.com.ua

Служба бронювання:
+38 099 249 98 59
+38 098 080 53 88

Сайт:
<http://s-vodogray.com.ua/>



Готель «Лілея»



Курортний готель «Лілея» чекає на гостей на території санаторію «Сонячне Закарпаття», у затишному куточку дивовижних краєвидів Карпат. Курорт славиться своїми мінеральними водами, а саме – мінеральною водою «Поляна Квасова». Це одна з найвідоміших природних лікувально-столових вод України. Мінеральна вода «Поляна Квасова» має жовчогінну та сечогінну дію – «промиває» печінку і нирки, звільняючи організм від токсинів, важких металів, радіонуклідів, сприяє відновленню порушених функцій органів і систем.

У готелі є всі необхідні умови для гарного відпочинку:

- бювет із мінеральною водою «Поляна Квасова»;
- масажний кабінет;
- підводний душ-масаж;
- соляна кімната;
- фітобар (киснева пінка та фіточаї);
- дитячий майданчик;
- 3-разове комплексне дієтичне харчування у їдальні готелю;
- стоянка з охороною;
- наявність WI-FI-зон на всій території готелю;
- простора територія з альтанками та місцем для барбекю;
- ресторан та затишна тераса на березі річки.



Поштова адреса:

*с. Поляна,
сан. «Поляна Квасова»
вул. Курортна-бічна, 2а*

Електронна адреса:

Lileya1@ukrpost.ua

Контактні телефони:

*(031-33) 3-53-43, 3-53-62
050-28-636-56, 097-74-54-111*

GPS координати:

*48°37'36.6"
22°56'50.2"*

Курорт «Сонячна поляна»



Курортний комплекс знаходиться на відстані 11 км від райцентру Свалява. Його оточують величні гори, якими стікають дзвінкі потічки. Казковим здається і надзвичайно чисте повітря. Тут кожен житель міста зможе побути наодинці у спокійній атмосфері. Одночасно до його послуг – усе необхідне для комфортного, приємного і різноманітного відпочинку.

Гордістю курорту є мінеральна вода «Поляна Квасова», яка завоювала безліч міжнародних нагород за свої незрівнянні лікувальні властивості. Вона ні в чому не поступається Боржомі – знаменитій мінеральній грузинській воді.

Курортний комплекс пропонує такі послуги:



- одно-, дво- і трикімнатні комфортабельні номери, обладнані всім необхідним: телевізором, холодильником, феном, кондиціонером, електрочайником, посудом;
- смачне і корисне триразове харчування;
- бювет, встановлений над джерелом мінеральної води Поляна Квасова;
- прийом лікаря-гастроентеролога к.м.н. Завадяка М.І.;
- різноманітні спортивні тренажери, столи для настільного тенісу;
- безкоштовний Wi-Fi;
- дитячий майданчик;
- місця для паркування.

Інфраструктура курорту дозволяє задовольнити будь-які бажання для чудового відпочинку: відкритий басейн, волейбольне та футбольне поля, тенісні корти, тенісний парк, прокат гірських велосипедів, квадрациклів тощо.

Поштова адреса:
с. Поляна, санаторний комплекс «Сонячна Поляна»

Електронна адреса:
sonjachna_poljana@mail.ru

Skype: SolPolyana2

Контактні телефони:
+38 (03133) 3-53-19
+38 (097) 464 51 77
+38 (050) 338 08

GPS координати:
48°37'24.1»
22°56'28»

Готель «Cassa Familiar»





Готель розташований у селі Поляна, на території бальнеологічного курорту «Сонячне Закарпаття», 200 м до бювету мінеральних вод, 12 км до станції Свалява.

Готель «Сімейний дім (Cassa Familiar)» являє собою триповерховий будинок. На першому поверсі знаходиться зал відпочинку, їдальня і кухня; на інших поверхах розташовані номери, просторі і світлі, обладнані сучасними меблями, телевізорами, холодильниками. У кожному номері обладнаний душ санвузол. Для розміщення запропоновані: 1-місний 1-кімнатний, двомісні напівлюкс, люкс, апартаменти. У кожному номері є додаткове місце, в апартаментах – 2.

Гості можуть пройти курс лікування або оздоровлення в навколишніх санаторіях.

Поштова адреса:

*с. Поляна,
санаторій «Сонячне Закарпаття»
вул. Курортна, 15*

Електронна адреса:

casa_familiar_ua@hotmail.com

Контактні телефони:

*+38 (095) 805-22-17
+38 (050) 644-26-11*

GPS координати:

*48°37'28"
22°56'51.3"*

Вілла «Тераса»



Вілла «Тераса» розташована в мальовничому селі Поляна в Закарпатській області та з усіх боків оточена казковою природою. Внаслідок розташування з вікон номерів відкривається приголомшливий панорамний вид на гори. Саме житло є стандартний готельний номер, в який включені всі звичні для сучасної людини зручності. Ненав'язливий сервіс дозволить повністю зануритися в чарівні пейзажі



Закарпаття. Постояльці навіть можуть самостійно готувати улюблені страви на кухні, розташованій на нижньому поверсі. Все необхідне начиння буде надане, а продукти можна без зусиль придбати в прилеглому магазині.

Оскільки приватний сектор готелю розташований всього за кілька кілометрів від витягу, будь-який бажаючий може скористатися цією можливістю і здійснити захоплюючу подорож у гори, де спробувати підкорити схили або просто вдосталь покататися на лижах.

Усього за 50 метрів від вілли «Тераса» розташоване приголомшливо красиве озеро, видом на яке можна насолодитися навіть не виходячи з номера. Ця водойма здатна не тільки порадувати естетичні почуття, а й запропонувати гостям цікаву пригоду: невелику подорож на катамарані.

Послуги, що входять у вартість проживання: паркінг; виклик таксі; супутникове телебачення; WI-FI; прибирання номерів 1 раз в 3 дні; альтанка; праска і прасувальна дошка; постільна білизна; рушники (2 на людину).

Послуги за додаткову плату: трансфер; походи в гори – збір грибів та ягід; прокат велосипедів; риболовля; мангал і дрова; екскурсії;

Поштова адреса:
с. Поляна,
вул. Курортна, 19 Б

Контактні телефони:
+38 (063) 388-45-99 Viber
+38 (073) 010-01-33

GPS координати:
48.62326; 22.94587

Електронна адреса:
info@villaterrasa.in.ua

Сайт: <http://villaterrasa.in.ua/>

Котеджний комплекс «Біля річки»





Туристичні об'єкти Закарпаття

Котеджний комплекс «Біля річки» розташований у центрі села Поляна, навпроти санаторію «Поляна», 10 км від районного центру та залізничної станції Свалява.

Сервіс, включений у вартість: паркінг, виклик таксі; інтернет Wi-Fi; супутникове телебачення; користування праскою, феном.

Прибирання кімнат – за потребою, зміна постільної білизни та рушників (2 на особу) – 1 раз на 7 днів або за потребою.

Поштова адреса:
с. Поляна,
вул. Духновича, 131-а

Електронна адреса:
tanjysha33@ukr.net

Контактні телефони:
+38 (095) 669-06-38
+38 (098) 808-95-89

GPS координати:
48°37'42"
22°58'22.3"

Готельний комплекс «Квітка Закарпаття»



Готельний комплекс розташований на території санаторію «Сонячне Закарпаття».

В готелі є власний бювет із мінеральною водою «Поляна квасова» та процедурні кабінети для лікування захворювань шлунково-кишкового тракту (гідромасаж,



підводний душ-масаж, висхідний душ, душ Шарко, циркулярний душ, мінеральні і хвойні ванни).

Додаткові послуги: масаж, косметичні процедури, інфрачервона сауна, очищення організму за допомогою апарату «SPA BIO».

Поштова адреса:
с. Поляна,
санаторій «Сонячне Закарпаття»,
вул. Курортно-бічна, 9

Електронна адреса:
kvitka-zak@mail.ru

Сайт:
kvitka-zak.com.ua

Контактні телефони:
+38 (095) 616-88-36, бронювання
+38 (03133) 9-51-87
+38 (03133) 9-51-88

GPS координати:
48°37'34.5"
22°56'51.4"

Готельно-оздоровчий комплекс «Fantasia»



Готельно-оздоровчий комплекс «Fantasia» знаходиться в місцевості оздоровчих Карпат у с. Поляна, курорт «Сонячне Закарпаття». Свіже повітря і м'який клімат дарує відпочиваючим свою цілющу силу, а краса навколишньої природи допоможе відпочити від робочої суєти. Головним скарбом цього мальовничого куточка є джерело природної мінеральної води «Поляна Квасова», споживання якої оздоровлює шлунково-кишковий тракт, приводить в норму порушення обміну речовин. Привітний персонал створює домашній затишок, приємну атмосферу і подарує відпочинок тілу і душі завдяки комплексу SPA-процедур.



ГК «Fantasia» – це елітний п'ятиповерховий готель.

Він складається з:

- комфортабельних номерів різних класів зі збільшеною площею кімнат;
- SPA-центр, в якому є можливість пройти курс оздоровчих процедур;
- ресторану з українською і європейською кухнями;
- конференц-зал для організації конференцій, ділових зустрічей, офіційних презентацій;
- басейн із гідромасажем, який складається з великого і глибокого басейну для дорослих та маленького, дрібного для дітей;
- тренажерний зал для підтримки фізичної форми;
- більярдний зал для гарного проведення часу в колі друзів;
- настільний теніс на задньому дворі готелю;
- дитячої кімнати, в якій можна залишити дітей у разі невідкладних справ або в будь-який інший час;
- альтанки, які розташовані на гірській річці;
- барбекю, на якому можна готувати;
- дитячий ігровий майданчик для активного відпочинку діткам;
- автостоянка, завдяки якій можна відпочивати, не турбуючись про автомобіль;
- наявність WI-FI-зон, для безкоштовного підключення до мережі Інтернет;
- бювет із мінеральною водою «Поляна Квасова».

Розміщення з домашніми тваринами в готелі заборонено.

Поштова адреса:

*с. Поляна,
вул. Жовтнева, 30-а*

Електронна адреса:

fantasia_zak@ukr.net

Контактні телефони:

Тел./факс: +38 (03133) 3-55-14

+38 (03133) 3-55-13

+38 (067) 405-96-81

+38 (095) 660-55-55

Електронна адреса:

fantasia.com.ua

GPS координати:

48°37'38"

22°56'56.9"



Таунхаус «Панорама Карпат»



Комплекс створений для тихого сімейного відпочинку з дітьми в Карпатах. Є можливість, відпочиваючи з дітьми, приготувати їжу самостійно, тому що кожен номер обладнаний кухнею з усім необхідним начинням. Таунхаус «Панорама» розташований на пагорбі з дивовижним краєвидом на гори, який нікого не залишить байдужим. Тиша і спокій, велика прилегла територія, просторі й комфортабельні номери, віддаленість від метушні курортного селища – все це дає можливість забути про проблеми, які є в повсякденному житті. Це чудове місце для тихого сімейного відпочинку з дітьми в Карпатах. Діти зможуть безпечно грати на галявині перед будинком в активні ігри, кататися на гойдалках.

Поштова адреса:
с. Поляна,
вул. Гірна, 17

Контактні телефони:
+38 (067) 401-32-34
+38 (095) 870-12-01

Електронна адреса:
thp.in.ua@gmail.com

Сайт:
<http://thp.in.ua/>

GPS координати:
48°37'18.2"; 22°57'03.2"



Котеджі «Едельвейс»



Котеджі розташовані у селі Поляна, на території санаторію «Сонячне Закарпаття», за 200 м від бювету мінеральних вод, 12 км від станції Свалява.

Зручний під'їзд – асфальтована дорога.

Опис: два котеджі – триповерховий (10 номерів) і двоповерховий (4 номери).

До послуг відвідувачів уся інфраструктура санаторію: спортивні майданчики, тенісні корти, бари, кафе, ресторани, сауна, басейн, більярд, настільний теніс.

Екскурсії регіоном, катання на конях, походи в гори, риболовля (форель).

Купання в термальних басейнах, чанах з лікувальною водою.

Взимку на території санаторію «Сонячне Закарпаття» і в с. Поляна діють гірськолижні витяги.

Прокат лижного спорядження, послуги інструктора.

Поштова адреса:
с. Поляна,
санаторій «Сонячне Закарпаття»,
вул. Курортна (бічна), 4

+38 (096) 96-99-555
+38 (050) 585-86-99
+38 (03133) 3-23-91

Контактні телефони:
+38 (067) 443-31-16
+38 (099) 034-37-55

GPS координати:
48°37'32.8»;
22°56'48.8»



Готельний комплекс «Закарпаття»



П'ятиповерховий готель на 35 номерів.

Поруч є кафе-бар, сауна, перукарня, облаштована територія з альтанками.

Опалення: автономне водяне.

Водопостачання: холодна та гаряча вода постійно.

Біля готелю знаходиться санаторій «Сонячне Закарпаття», де лікують хвороби шлунка (хронічний гастрит, холецистит, виразкову хворобу шлунка, дванадцятипалої кишки, ерозивні гастрити), хвороби печінки та жовчних шляхів, нирок та ендокринної системи.

Поштова адреса:

*с. Поляна,
санаторій «Сонячне Закарпаття»*

GPS координати:

*48°37'32.2"
22°56'52.3"*

Контактні телефони:

+38 (03133) 3-55-05

+38 (050) 673-16-04



Готель «Славутич-Закарпаття»



Чотириповерховий готель на 51 номер, кафе-бар, облаштована територія з альтанками.

Поруч із готелем є санаторій «Сонячне Закарпаття», де лікують хвороби шлунка (хронічний гастрит, холецистит, виразкову хворобу шлунка, дванадцятипалої кишки, ерозивні гастрити), хвороби печінки та жовчних шляхів, нирок та ендокринної системи.

Лікувальна база: бювет мінеральної води («Поляна Квасова»), водолікарня, клінічна, біохімічна, імунологічна і бактеріологічна лабораторії, рентген-кабінет, кабінети УЗІ, гастродуоденоскопії, ректороманоскопії, колоноскопії, ЛФК, озокерітотерапії, ароматерапії, психотерапії, фітотерапії, стоматологічний і косметологічний кабінети.

Інфраструктура: кафе-бар, клуб, бібліотека, танцювальний майданчик, сауна, теренкур, спортивні майданчики.

Поштова адреса:
с. Поляна,
санаторій «Сонячне Закарпаття»

Електронна адреса:
[slavutych-zak\(@\)mail.ru](mailto:slavutych-zak(@)mail.ru)

Контактні телефони:
+38 (03133) 3-54-58
+38 (050) 681-54-36
+38 (050) 930-22-61
+38 (098) 447-58-88

Сайт:
slavutych.org.ua

GPS координати:
48°37'32.7"
22°56'51.7"



Готель «Злата вежа»



Сучасний чотириповерховий комплекс на 13 номерів, на першому поверсі – кафе-їдальня, сауна з басейном.

На облаштованій території є дитячий майданчик.

Поштова адреса:
с. Поляна, вул. Курортна, 19

Електронна адреса:
casa_familiar_ua@hotmail.com

Контактні телефони:
+38 (03133) 3-53-73
+38 (095) 805-22-17

GPS координати:
48°37'25.4"
22°56'48.9"

Готель «Квелле Поляна» ****

«Квелле Поляна» – це чотиризірковий готельний комплекс, розташований на початку курорту «Поляна».

У готелі на гостей чекають затишні кімнати, смачна кухня, а також високий сервіс обслуговування.

Ідеально «Квелле Поляна» підійде для відпочинку з дітьми, оскільки територія оснащена дитячими майданчиками. У сезон в готелі з дітками працюють аніматори, а під час проходження процедур дитину можна залишити в дитячій кімнаті.



Готель «Квелле Поляна» призначений не тільки для відпочинку, але і для лікування. У корпусі функціонує лікувальне відділення з безліччю оздоровчих процедур, а також бювет з мінеральною водою «Поляна Квасова» та «Поляна Купель». Готель «Квелле Поляна» має 4 поверхи, загальна місткість – 74 особи.

Курортний готель «Квелле Поляна» пропонує такі види послуг:

- проживання в комфортабельних номерах готелю;
- харчування (звичайне і дієтичне) в ресторані готелю;
- бар у холі готелю;
- бювет із мінеральною водою «Поляна Купель» та «Поляна Квасова»;
- сауна і критий басейн з підігрівом води;
- гідромасаж;
- ручний масаж;
- лікувальний масаж стоп;
- інгаляції мінеральною водою;
- фітотерапія (відвари трав);
- лікування шлунково-кишкового тракту на базі санаторію «Поляна» (лікувальний корпус розташований за 50 м від готелю);
- послуги косметолога;
- різноманітна щоденна екскурсійна програма по Закарпаттю (можливі екскурсійні поїздки в Європу);
- конференц-сервіс (у готелі є конференц-зал, обладнаний всім необхідним



- для проведення конференцій);
- дитяча кімната;
 - безкоштовна автостоянка під відеоспостереженням;
 - інтернет WI-FI;
 - послуги пральні;
 - послуги трансферу;
 - виклик таксі до готелю;
 - альтанки на вулиці з мангалами для барбекю;
 - на території готелю влаштовуються теренкури в гори.



Поштова адреса:
с. Поляна,
вул. Духновича, 112 Б

Контактні телефони:
+38 (03133) 7-47-42
+38 (03133) 7-43-90
+38 (050) 432-51-52
+38 (067) 310-02-50

Електронна адреса:
e-mail: quellhotel@mail.ru

Сайт:
<http://quellepolyana.com.ua/>



Спортивні та оздоровчі бази відпочинку

Санаторій «Сонячне Закарпаття»



Санаторій розташований на правому березі річки Велика Пиня, в урочищі Тихий, на висоті 340 м вище рівня моря між Полонинським і Вулканічним (Вігорлат-Гутинським) хребтами Карпат, на північно-східних схилах останнього. З усіх боків оточений змішаним лісом. На площі близько 7 тис. га, які охороняє Полянське лісництво, ростуть представники 60 листяних та 20 хвойних порід дерев та кущів. На лівому березі річки розбитий штучний рекреаційний лісосадопарк площею 157 га від «Сонячного Закарпаття» до північно-східної околиці с. Поляна. Безпосередньо на території оздоровниці є природні зони проростання рідкісних ранньоквітучих ефемероїдних рослин, серед яких домінує шафран Гейфеля.

В санаторії працюють кваліфіковані лікарі, медичні сестри і молодші медичні працівники. Всі вони своєчасно атестуються, регулярно проходять післядипломну підготовку. Це зумовлює високу якість діагностики та лікування. Хоча формально санаторій вважається гастроентерологічним, на лікування приїжджають хворі з різними супутніми захворюваннями, тому дуже важливо мати широкі можливості виконувати відоме правило медицини – лікувати не хворобу, а хворого.



Адміністрація санаторію «Сонячне Закарпаття» реалізує путівки і курсівки на амбулаторне лікування безпосередньо в санаторії, а не тільки через фонди соціального страхування, як це було раніше, тому задовольняються практично всі заявки на лікування. Форма оплати будь-яка – безготівкова або готівкою безпосередньо в касу санаторію. Якщо в санаторії немає вільних місць, можна придбати путівку на амбулаторне лікування (курсівку), що дає право на лікування та харчування в санаторії, а житло орендувати в приватному секторі. Можна придбати путівку лише на лікування, а харчуватися самостійно. На території санаторію «Сонячного Закарпаття» є підприємства громадського харчування і торгівлі – їдальні, ресторани, кафе, продовольчі та промтоварні магазини, базар.

Всі номери санаторію мають побутові зручності. Більшість кімнат розраховано на двох осіб, є одномісні кімнати і номери «люкс». У кожному номері є телевізор, холодильник.

Крім загального бювету, що функціонує з 1965 року, обладнані ще два – в спальних корпусах №1 і №2.

Поштова адреса:
с. Поляна,
санаторій «Сонячне Закарпаття».

Контактні телефони:
+38 03133 3-55-55
3-54-41; 3-54-44

Санаторій «Поляна»





Санаторій розташований у зоні бальнеологічного курорту «Поляна», в долині р. Мала Пеня (басейн р. Латориця), серед вулканічних і Полонинським хребтами Українських Карпат, на висоті 300 метрів над рівнем моря, в так званій Пекінській гідрогеологічній зоні, породи якої представлені в основному пісковиками. У них, механічно і хімічно більш зруйновані, ніж вулканічні породи утворюються води карбонатного типу вищої мінералізації з унікальним складом, що складається фактично повністю з гідрокарбонату натрію, але з високим вмістом бору.

Поштова адреса:
село Поляна, вул. Духновича, 104

Електронна адреса:
san.polyana.zak@gmail.com

Контактні телефони:
(03133)-7-47-01
(03133)-7-47-07

Сайт:
<http://sanpolyana.com/>

Санаторій «Сольва»



Рекреаційно-оздоровчий комплекс «Сольва» (Solva) – сучасний розкішний курорт з високим рівнем комфорту та сервісу. Готель «Сольва» розташований в долині, між двох лісистих схилів рекреаційної оздоровчої зони «Поляна». Гостям санаторію пропонується відпочинок у розкішних комфортабельних умовах, широкий вибір лікувальних і оздоровчих процедур, чудові мальовничі околиці і чисте гірське повітря, а так само додаткові послуги екстра класу.



Особливості санаторію «Сольва»

Бювет з мінеральною водою «Поляна Квасова» – гідрокарбонатною натрієвою борної лікувально-столовою водою з жовчогінною і сечогінною дією – ідеальна для профілактики печінки і нирок, різних захворювань шлунково-кишкового тракту, звільняє організм від радіонуклідів, важких металів, токсинів.

Елегантний і розкішний інтер'єр апартаментів і приміщень курортного комплексу, що поєднується з високим рівнем комфорту і сервісу.

Проживання надається в головному корпусі санаторію Закарпаття – сучасній 7-поверховій будівлі, розрахованій на 65 номерів, в яких може розміститися 130 осіб. На цокольному поверсі розташований ресторан та лікувальні кабінети, а вище облаштовані комфортабельні номери. 6-7 поверхи займає пентхауз. Любителям усамітнення, сім'ям і компаніям, рекомендуємо затишні дерев'яні будиночки з усіма зручностями.

Санаторій «Сольва» має конференц-зал, розрахований на 120 – 150 місць для проведення семінарів і конференцій. Зал оснащений якісною сучасною апаратурою, світло-звуковою технікою, великим інтерактивним дисплеєм.. Залежно від формату запланованого заходу, можлива різна конфігурація залу: театр, круглий стіл, класна кімната.

Поштова адреса:
с. Поляна,
санаторій «Сонячне Закарпаття», 7

+38 (066) 519-85-03
+38 (03131) 2-21-89

Контактні телефони:
+38 (093) 247-73-85

Сайт:
<http://solvahotel.com/ua/>

Санаторій «Сонячна Долина»





Санаторій «Сонячна Долина» розташований у рекреаційній курортній зоні Поляна. Прекрасна природа, покриті змішаним лісом схили гір, чисте гірське повітря і унікальні бальнеологічні ресурси курорту забезпечать гостям одночасно і оздоровлення, і відпочинок. Основний лікувальний фактор санаторію «Сонячна Долина» – мінеральна вода «Поляна Квасова». Це лікувально-столова мінеральна вода, що містить мікроелементи бор і фтор, за складом аналогічна відомій грузинській воді «Боржомі».

Особливості санаторію «Сонячна Долина»:

- дві питні гідрокарбонатно-натрієві борні, фторової мінеральні води: «Поляна Квасова» і «Поляна Купель»;
- серйозна діагностична та лабораторна база;
- сучасні методи та обладнання для оздоровлення: відеокапсульна ендоскопія, гіпербарична оксигенація в барокамерах, озонотерапія, лазеротерапія.

Санаторій «Сонячна Долина» розміщує відпочиваючих у 4-поверховому корпусі, розрахованому на 53 номери: 36 двомісних вищої категорії, 4 класу «напівлюкс», 8 класу «люкс», 2 класу «люкс підвищеного комфорту» і 3 класу «апартаменти».

Всі номери обладнані: необхідними меблями, телефонним зв'язком, кондиціонером, сейфом, кабельним ТБ, холодильником, набором посуду, електрочайником, праскою, міні-баром, виходом на балкон.

Інфраструктура та сервіс:

- медичний діагностичний центр;
- SPA-центр, ресторан-їдальня, бар;
- басейн, сауна, тренажерний зал;
- медичний пункт (на місці);
- аптека, паркінг, послуги консьєржа;
- ресторанне обслуговування в номерах;
- сейф на рецепції, перукар, косметолог;
- прання, прасування;
- діловий центр – прийняття і доставка кореспонденції, прийняття та відправлення факсу;
- прокат спортивного, гірськолижного спорядження (лижі + черевики, санки);
- замовлення таксі, організація трансферів;
- бронювання авіа- і залізничних квитків;
- оплата картками: Visa, Visa Electron, Mastercard;
- банкомат, екскурсії по Закарпаттю.



Поштова адреса:
с. Поляна,
вул. Курортна, 10

+38 (03133) 9-51-60
+38 (050) 432-27-33

Контактні телефони:
+38 (03133) 9-51-00

Сайт:
<http://www.soniachna-dolina.com/>

СЕЛО СОЛОЧИН

Причаївшись у тісній кам'янистій долині гірського бурхливого потоку, який витікає з вулканічного походження гори Тесаник і вливається у річку Пиня, село Солочин розкошує серед казково багатой рослинності і цілющих мінеральних вод. Розкинувся Солочин між мальовничими горами Крехая – на сході і Тесаник – на заході. Висота місцевості – близько 340 метрів над рівнем моря. Ця територія цікава тим, що в урочищі Буковина лежало дуже багато каменів-валунів. Ці камені є історичним доказом, що гора Тесаник вулканічного походження.

Назва села походить від слів «солоч», що означає «сіль» та «солончак» – солончаківий ґрунт, який є у великій кількості на території села.

На землях села розташовані санаторії «Квітка полонини», «Кришталеве джерело», де покращують своє здоров'я з допомогою мінеральної води люди з усіх куточків України та зарубіжжя.

Біля західної околиці села розташований лісовий заказник місцевого значення «Тополина».

GPS координати: 48°36'01" пн. ш.; 22°57'23" сх. д.



Спортивні та оздоровчі бази відпочинку

Гірськолижний курорт «Квітка Полонини»

Комплекс славиться особливими кліматичними умовами, оскільки з південного та західного боку його територія оточена горами.

У зимовий період на курорт приїжджають любителі гірськолижного катання та сноубордингу. Схили готові прийняти відпочиваючих з першого місяця зими до першого місяця весни. Загальна довжина трьох гірськолижних трас становить 1600 метрів, всі вони мають середній рівень складності. Їх обслуговують 3 витяги, з яких 300- і 600-метровий бугельного типу. Зони катання мають довжину від 430 до 680 метрів.



GPS координати:

48°35'34"N

22°58'31"E

Санаторій «Квітка полонини»

Оздоровниця розташована в тихій сільській місцевості, в долині річки Пиня, в оточенні гір з альпійськими луками, хвойним та листяним лісом. До найближчої залізничної станції м. Свалява – 5 км, до міжнародної автотраси Київ-Чоп – 2 км.

Це єдиний подібний заклад на Закарпатті, що за наявними гідромінеральними ресурсами має в три рази ширший спектр бальнеологічних лікувальних можливостей у порівнянні з іншими оздоровницями.

На відміну від інших санаторіїв тут для лікування використовують безпосередньо із родовищ три різновиди мінеральних вод: «Лужанська-4», «Лужанська-7» та «Поляна квасова».



*Контактні телефони:
тел./факс (03133) 3-23-16
тел. (03133) 3-23-39;
моб. (050) 963-06-95
(097) 461-36-65*

*Електронна адреса:
reception@kvitkarolonyny.com*



Санаторій «Кришталеве джерело»



По дорозі зі Сваляви в Полян, праворуч від дороги, біля лісистого схилу, розташована одна з бальнеологічних оздоровниць Закарпаття – санаторій «Кришталеве джерело». Наявністю мінеральних вод «Лужанська №12» і «Лужанська №3р натрієва» (Боржомської типу) обумовлена лікувальна спеціалізація санаторію: захворювання шлунково-кишкового тракту, дисфункція імунної системи, порушення обміну речовин та ендокринної системи, захворювання серцево-судинної та сечовидільної систем. Розташування осторонь від дороги, на території тінистого парку, забезпечує гостям затишок, дозволяє насолоджуватися чистим гірським повітрям, у перервах між оздоровчими бальнеологічними процедурами.

Особливості санаторію «Кришталеве джерело»:

- бювет з мінеральною водою: «Лужанська №12»;
- критий басейн;
- гірськолижна траса;
- широкий спектр оздоровчих процедур.

Поштова адреса: с. Солочин, 135

Електронна адреса: info@kryshtaleve-dzherelo.com.ua



СЕЛО УКЛИН

Село розташовано на висоті 337 м над рівнем моря, на річці Мала Піня, яка в ділянці села Поляна впадає в річку Піня. У селі починається Уклинський перевал.

Уклин відомий перш за все своєю дерев'яною церквою. Окрім цього, навесні схили навкруги села рясно вкриті шафраном Гейфеля і білоцвітом весняним.



Історичні пам'ятки

Церква святих апостолів Петра і Павла

Церква святих апостолів Петра і Павла – пам'ятка архітектури місцевого значення.

Базиліка побудована у стилі народної архітектури. Розташовується у центральній частині села. Культова споруда має невеликі розміри. Така побудова церков була характерною для віддалених поселень, в яких не було можливості побудувати церкву великих розмірів. У наш час збереглись ще три споруди, стиль побудови яких подібний до того, в якому була зведена церква святих апостолів Петра і Павла. Культові споруди розташовуються в Рахові, Костринській Розтоці та Тарасівцях. Проте саме будівля в селі Уклин є найдавнішою пам'яткою архітектури серед них. За низкою ознак такі церкви можуть бути поєднані в окрему групу. Згідно з переказами, для побудови сучасної церкви використовувалося дерево, з якого раніше була споруджена попередня церква. Дані про це містяться на спеціальній охоронній таблиці.

До 1970-х років церква була з непокритим зрубом. Тепер на ньому міститься дерев'яна дранка коричневого кольору. Дерев'яний борт використовувався для закриття крильця. Церква в Уклині майже не була переробленою, єдина зміна в її архітектурному вигляді – її було вкрито іншим покриттям.

GPS координати:

48° 40' 8.2"

N, 22° 59' 10.2" E



Фестивалі, свята

Свято мінеральної води



Програма свята цікава й насичена різними заходами:

- виставка робіт майстрів народного декоративно-прикладного мистецтва, атракціони;
- спортивні змагання;
- виставка-ярмарок;
- дегустація закарпатських вин та фірмового напою Свалявщини фріч;
- конкурс на краще приготування баноша, бограча, фрічок;
- спортивні змагання серед команд сільських рад району (шашки, гирі, перетягування канату тощо);
- святкова концертна програма за участі професійних колективів області, а ввечері – виступ популярних естрадних виконавців України, молодіжна дискотека.

ТЯЧІВСЬКИЙ РАЙОН





Протяжність району з півдня на північ 100 км, а зі сходу на захід – 40 км, площа – 1,8 тис. км², що становить 14% території області.

У районі 43000 га с/г земель, 11100 га садів, 115000 га лісів. Кліматичні й рельєфні умови в південних і північних частинах району істотно відрізняються. Умовно поділяються на три зони: низинну, передгірську і гірську. Різниця у висоті над рівнем моря південних і північних населених пунктів становить більше 300 метрів, найвищою точкою є г. Братківська (1788 м).

За структурою економічного розвитку район аграрно-промисловий. Працюють 22 промислові підприємства, з них 9 лісової і деревообробної галузі, 8 харчової, 6 машинобудування і металообробки, інші. Населення району обслуговує понад 1300 діючих об'єктів торгівлі, побуту, виробничих структур усіх форм власності. Відкрито 6 цехів з розливу мінеральної води, 3 – з виробництва макаронів, 45 пекарень тощо. Створено і успішно працюють колективне, 9 сільськогосподарських виробничих, 84 селянські (фермерські) та близько 50 тисяч індивідуальних господарств.

Район багатий на мінеральні та геотермальні води. Понад 60 мінеральних джерел Тячівщини містять до 20 життєво необхідних для здоров'я людини мікроелементів. Особливо багаті металами високогірні джере-

ла Усть-Чорної, Руської Мокрої, Великої Угольки, Тарасівки. Є джерела з вмістом дефіцитного в Закарпатті фтору (села Добрянське, Новоселиця) та йоду (Велика Уголька, Руська Мокра). Мінеральні води Тячівського району багаті на кремнієву кислоту. В селі Велика Уголька є закрита свердловина теплої мінеральної води, а в селі Теремля свердловина з геотермальною водою, де високий вміст кухонної солі. Тут представлені різні типи мінеральних вод, найцінніші з яких слабосульфідні Серноводського типу, вуглекислі хлоридні натрієві типу Наугейм та вуглекислі гідрокарбонатно-хлоридні Малкінського типу. У залізистих нарзанах Тарасівського родовища зафіксовано найвищий рівень заліза у Закарпатті – 60 мгл.

Важливе місце в природних багатствах Тячівщини займає мармур, запаси якого становлять близько 800 тисяч кубічних метрів. У селі Новоселиця проходить видобування рожевого мармуру. Мармурові кар'єри відкрито також у селах Кричево, Угля, Вільхівські Лази, Ганичі.

У Ганичах виявлено значні запаси ліпаритових туфів, а в районі села Новоселиця – запаси вапняку, що становлять понад 3 мільйони тонн.

У Солотвинському родовищі запаси солі складають близько 700 мільйонів тонн. Теремлянське родовище розроблялося у кінці XVIII та на початку XX століть. Зараз воно на консервації.



СЕЛО БЕДЕВЛЯ

Село Бедевля відноситься до центральної зони Закарпаття і розміщується у межиріччі Тересви та Тиси, по правому берегу останньої. Неподалік протікають потоки Глинянський та Монастирський, які впадають у Ріку, та Брусний, що з'єднується з Тячивцем, що впадає в Тису.

Висота місцевості над рівнем моря становить 240 – 260 метрів.

Особливості природно-географічних умов визначаються гірським рельєфом.

Головними природними ресурсами в околицях села Бедевля є будівельні матеріали – камінь, глина. Для будівництва використовувалось ріння з річища Тиси. Не так вже й далеко розміщуються відомі з часів середньовіччя поклади солотвинської солі. В лісах водяться вовки, лисиці, зайці, кабани, козулі. Чимало різних птахів. Залітають сюди й великі яструби – вороги свійської птиці селян.

Навколо села є багато урочищ, назви яких пов'язані з певними особливостями їх розташування, природними прикметами, землеволодіннями господарів або історичними подіями. Мова йде про урочища Заріка, Старе Село, Ледяниця, Говди, Ровінь, Ліщани, Дякущина, Горби, Монастир, Верхній Заверб, Цвітниковате. Гірська вершина поблизу села зветься Полонинкою.

GPS координати: 48°00'14" пн. ш.; 23°39'51" сх. д.



Готельні комплекси

Готель «Близниці»



Готель «Близниці» з безкоштовним Wi-Fi розташований у селищі Бедевля, за 38 км від румунського міста Бая-Маре. Гостям пропонують приладдя для приготування барбекю, терасу, ресторан і безкоштовну приватну автостоянку.

Усі номери оснащені телевізором з плоским екраном і супутниковими каналами, облаштовані власною ванною кімнатою.



До послуг гостей цілодобова рецепція, перукарня і магазини.

Поштова адреса:
с. Бедевля,
вул. Вайнагія, 27/а

Контактні телефони:
+380 313 435 592
GSM: +380 677 280 043

СЕЛО ГРУШОВО

Грушово розташоване на правому узбережжі ріки Апшиця, що є правою приотокою Тиси.

В селі Грушово був один із центрів культури та духовності, в якому колись було започатковано книгодрукарство в Україні (цей факт довели історики); із Грушівського монастиря поширювалась справа, заснована Кирилом і Мефодієм. Усі експонати збиралися протягом багатьох років, а їх кількості вистачило б, мабуть, на десятки виставкових зал. Деякі з них – унікальні та могли б стати прикрасою будь-якого столичного музею. Серед них: рукопис «Євангеліє» 600-річної давнини, старовинна церковна чаша, ікона закарпатської школи живопису, перші українські гривні, рідкісні марки різних країн тощо. Крім того, в музеї зібрано більше 200 зразків одягу, в основному гуцульського, 250 рушників ручної роботи, прялки, більшість предметів побуту (бочки, глечики, розписний посуд). Кожна з цих речей унікальна, орнаменти та вишиті мотиви не повторюються. В цілому експонати розділено на 12 груп – залежно від тематики.

GPS координати: 48°00'25" пн. ш.; 23°45'45" сх. д.



Туристичні об'єкти

Історико-краєзнавчий народний музей «Сріберна Земля»

Оригінальний за своєю тематикою і змістом, надзвичайно цікавий, але мало знаний, історико-краєзнавчий народний музей «Сріберна Земля» розташований у приватному будинку закарпатського художника Василя Васильовича Тегзи, котрий був палким поцінувачем історії та побуту закарпатців.

Усі експонати збиралися протягом багатьох років. Їх настільки багато, що вистачило б, напевно, на десяток виставкових залів.

Деякі з них – унікальні і могли б стати окрасою будь-якого столичного музею.



Серед них – рукописне «Євангеліє» 600-річної давності, 65 фоліантів релігійного змісту (XVIII ст.), старовинна церковна чаша, ікона закарпатської школи живопису, перші українські гривні, рідкісні марки багатьох країн і т. д.

Окрім цього, в музеї зібрано понад 200 зразків одягу, переважно гуцульського, 250 домотканих рушників, прялки з мотовилами, велика кількість предметів домашнього вжитку (діжки, маслобійки, глечики, бербенички, розписані тарелі). Кожна з цих речей унікальна, орнаменти й вишиті мотиви не повторюються.



Експонати згруповані в 12 відділах, залежно від тематики експозицій.

У музеї можна також помилуватися виставкою полотен Василя Тегзи – професійного митця. На картинах майстра – натюрморти із зображенням старовинних речей домашнього вжитку, культові споруди (дерев'яні церкви), пейзажі рідного краю.

Поштова адреса:
с. Грушове,
вул. Прикордонна, 2

Контактні телефони:
+38 (03134) 5-33-36
+38 (097) 933-19-18



СЕЛИЩЕ МІСЬКОГО ТИПУ ДУБОВЕ

Селище розташоване за 37 км на північний схід від районного центру (Тячів). Через Дубове проходить шосейна дорога Тячів – Усть-Чорна. Дубове розкинулося на обох берегах річки Тересва, що протікає в ущелині, перетинаючи з півночі на південь Полонинський хребет. Із Дубового починається туристичний маршрут на гору Апецьку (1511 м). Клімат у селищі помірний. Типова архітектура приватних будинків у Дубовому – це маленькі хати з дерев'яними дахами, стіни покриті драницями (дранками), а також з пітварем (відкритим ганком).

GPS координати: 48°11'10" пн. ш.; 23°53'02" сх. д.



Готельні комплекси

Готель Golden Palace ***



Це сучасний тризірковий готель на 50 місць, розташований в затишному куточку Закарпаття з прекрасним видом. Зручне розташування готелю і тиха місцевість забезпечить відмінні умови для відпочинку.



Розташування готелю сприятливе для комфортного і різноманітного відпочинку, прогулянок у гори, відвідування найближчих гірськолижних спусків, купання в річці (у літній період). Усе це допоможе гостям оздоровитися, відпочити від шуму мегаполісів.

Поштова адреса:
с/т Дубове, вул. Гагаріна, 43

Електронна адреса:
info@golden-palace.com.ua

Контактні телефони:
+38 097 045 3344 (адміністратор готелю)
+38 097 644 6724 (адміністратор ресторану)

Сайт:
<http://www.golden-palace.com.ua/uk/>

СЕЛО КАЛИНИ

Село розкинулося в долині річки Тересва за 36 км на північний схід від Тячева (районного центру). Через село проходить автодорога Тересва – Усть-Чорна.

GPS координати: 48°08'22" пн. ш.; 23°52'01" сх. д.



Спортивні та оздоровчі бази відпочинку

Гірськолижний комплекс «Великий»






Гірськолижний витяг бугельного типу довжиною 260 м, з довжиною траси – 300 м і перепадом висоти 25 м.



Туристичні об'єкти

Краєзнавчий музей «Калини 3 в 1»



Музей відкрив у власній оселі мешканець Калин Ю. І. Куцин (Дід Медовик). Все зроблене власноруч з металу, каменю та дерева. Близько 2000



експонатів були знайдені на горіщах та у підвалах. В колекцію входять музичні інструменти, зброя, гуцульський одяг, предмети побуту, посуд, прикраси тощо. Є також картинна галерея із 50 картин.

СЕЛО КОЛОДНЕ

Село Колодне розташоване у західній частині Тячівського району на висоті близько 135 метрів над рівнем моря. Воно розкинулось на лівому березі річки Теремля. Село розташоване за 28 кілометрів від районного центру і за 21 кілометр від залізничної станції Буштино. Через село протікає невеличка річка Одаровець.

GPS координати: 48°09'54" пн. ш.; 23°35'54" сх. д.



Історичні пам'ятки

Церква Св. Миколи Чудотворця



Церква Св. Миколи Чудотворця належить до найдавніших пам'яток дерев'яного церковного будівництва України. Збудували її в урочищі Одарів і пізніше перенесли на теперішнє місце. Храм зберігає певні риси, властиві оборонним спорудам. Його гордий, суворий силует в оточенні старезних дубів свідчить про високу майстерність народних будівничих у роботі з таким складним матеріалом, як дуб. Найдавніші частини – зрубні стіни – збудовано в XV сторіччі (фігурує 1470 рік) з колод завдовжки 12 метрів на кам'яному фундаменті, складеному насуху. Зруби надбудовано у XVI сторіччі. У XVII або у другій половині XVIII сторіччя перебудовано вежу, яку вкрило вибагливо виконане двох'ярусне барокове завершення, а також прибудовано галерею над бабинцем та ганок на різьблених стовпчиках.



СЕЛО МАЛА УГОЛЬКА

Село розташоване на березі р. Мала Уголька. Входить до Угольсько-Широколужанського заповідного масиву Карпатського біосферного заповідника.

GPS координати: 48°10'37" пн. ш.; 23°38'18" сх. д.



Пам'ятники природи

Скеля Карстовий міст



Скеля Карстовий міст – величезна арка у вапняковій скелі Чур, що утворилася протягом тисячоліть, коли Карпати ще були морським дном. Власне міст знаходиться у кінці маршруту по Карпатському біосферному заповіднику. Перепади висот становлять близько 450 метрів, а сама прогулянка по заповіднику займає 4–5 годин. По дорозі трапляються струмки, де можна поповнити запаси смачної та екологічно чистої джерельної води.

Варто відзначити, що дороги до Карстового мосту як такої немає. Тому на автомашині можна доїхати до села Мала Уголька, проїхати через нього і зупинитися біля адміністративної будівлі заповідника. Далі – тільки пішки.



Печера прозорих стін



Розташована недалеко від височини Погар, закладена в юрських мармуризованих вапняках і створена двома перпендикулярними камерами 5 і 20 м завдовжки. Стіни їх укриті молочно-білим прозорим кальцитом із зеленуватими натьоками, які за своєю формою нагадують чудові казкові кам'яні квіти.

Перлинова печера

Розташована на водорозділі річок Малої та Великої Угольок, закладена в юрських мармуризованих вапняках і є прикладом того, як вода діє на слабозрочинні карбонатні породи. Крім сталактитів, на стінах утворилися численні кальцитові кульки, які за блиском і красою нагадують перлини.

Дугласієве насадження

Створене понад 100 років тому. Завезена з Північної Америки псевдотсуга тисолиста є деревом із надзвичайно цінною деревиною. На батьківщині займає величезні площі й сягає розмірів до 100 м заввишки та кількох метрів у діаметрі.

Печера дружба (Романія)

Найбільша печера Карпат. Глибина становить 46 м, загальна довжина – 900 м. У печері є кілька залів, привабливі натьоки, зокрема сталактити до 1,5 м завдовжки й рідкісні геліктити.



Температура повітря в різних частинах печери коливається від 5 до 8 °С, а вологість становить 100%

СЕЛО НИЖНЯ АПША

Раніше це село називалося Дібровою. Нижня Апша розташоване за 2 км від українсько-румунського кордону.

GPS координати: 47°59'51" пн. ш.; 23°50'18" сх. д.



Історичні пам'ятки

Дерев'яна церква св. Миколи (1604 рік, XVIII ст.) і дзвіниця

Церкву зведено з дубових брусів та вкрито дубовим лемешем. Від первісної будівлі збереглися зруби стін та перекриття над бабинцем.

Над бабинцем підіймається квадратна в плані вежа з круговою аркадою голосників. Двосхилий дах прикрашено декоративними башточками зі шпильями.



В інтер'єрі зберігся живопис 1825 р. (художник М. Манькович) і різьблення (П. Томашек).

На захід від храму розташована квадратна в плані одноярусна дзвіниця (XVIII ст.) із шатровим дахом, покритим лемешем.

За радянських часів церква тривалий час стояла закритою, а згодом була перетворена на музей народного побуту. У 1994 р. храм повернуто греко-католицькій громаді.

СЕЛИЩЕ МІСЬКОГО ТИПУ СОЛОТВИНО

Селище розташоване в Мармароській котловині на правому березі Тиси.

Солотвино є кінцевим пунктом української ділянки залізниці, яка веде із с. Батьово, і, відповідно, пасажирських потягів, які прямують зі Львова на Закарпаття. Починаючи з Солотвина, залізнична колія переходить на лівий берег Тиси та пролягає територією Румунії, а перед селом Ділове знову повертається на територію України.

GPS координати: 47°57'20" пн. ш.; 23°52'16" сх. д.



Пам'ятники природи

Озеро Кунігунда

Озеро, яке знаходиться у смт Солотвино, має назву Кунігунда і є одним з найвідоміших на Закарпатті. Його глибина становить 1 – 8 м, а площа поверхні – близько 800 м.



Це озеро – солоне, вода з якого приносить велику користь всьому організму, зокрема шкірі. А це тому, що в цій воді висока концентрація солі (приблизно 200 грамів на літр), вона перевищує солоність морської води, тому не поступається цілющим властивостям Мертвого моря.



Спортивні та оздоровчі бази відпочинку

База відпочинку «Руслана»





База відпочинку «Руслана» розташована на березі солоного озера, в курортній зоні Солотвино Тячівського району Закарпаття. Вода в Солотвинських озерах – солона, з соляних шахт і за хімічним складом дуже схожа на воду Мертвого моря.

На території бази розташоване одне з солоних великих озер з чистим доглянутим пляжем, обладнаним лежачками і затишними альтанками (в наявності 500 лежаків). Є окремий басейн із солоною водою, оснащений системою очищення води. Ресторан-тераса для гостей і відпочиваючих розташований просто на березі солоного озера. Відвідувачі бази відпочинку можуть скористатися безкоштовною парковкою. На всій території діє Wi-Fi.

Контактні телефони:

+38 (067) 767 30 37, 38 (067) 310 33 30

База відпочинку «Ельдорадо»



База «Ельдорадо» пропонує для проживання 6 дерев'яних будинків (18 номерів), двоповерховий дерев'яний котедж (20 номерів люкс та напівлюкс) та окремий будинок на 11 відпочиваючих. У дерев'яних будиночках номери стандарт: 8 двомісних номерів, 1 тримісний, 8 чотиримісних та 5 номерів п'ятимісних. У кімнатах є



односпальні ліжка, санвузол загальний, а холодильник знаходиться одразу біля будиночка.

На території «Ельдорадо» є кафе-бар, басейн під відкритим небом (11x11 м, глибина – приблизно 1,8 м) і озеро, де вміщаються 200 гостей, 2 літні кухні та дитячий майданчик. Кожного вечора в кафе-барі влаштовують дискотеку під живу музику, а для підняття настою у барі готують прохолодні та смачні коктейлі.

Є паркінг та можна користуватися мангалом для приготування різних страв на вогні.

Контактні телефони:

096-33-16-510, 063-61-65-893

База відпочинку «Dacia-Lux»



База відпочинку знаходиться поблизу Солотвинського соленого озера. Ця база відпочинку має 2 озера з солоною водою і басейн також із солоною водою, власний вихід до озер, пляж із лежачками та парасолями, ресторан терасу, площу для розкладання наметів та дитячий майданчик з великим батутом біля озер. На території «Dacia-Lux» розміщено 8 дерев'яних будинків: 1 номер напівлюкс, 4 номери класу стандарт та 3 номери люкс. Завжди є холодна та гаряча вода.



Номер стандарт має 2, 3 чи 4 односпальні ліжка (наявне дво-спальне ліжко), стіл із стільцями, холодильник знаходиться в номері або біля будинку, санвузол (душ, туалет) – на території. «Півлюкс» – двоспальне та односпальне ліжка, є телевизор та холодильник, а санвузол розта-

шований на території. Номери «люкс» мають двоспальне ліжко, телевизор, холодильник, електрочайник, посуд, комод, санвузол (туалет, умивальник, душ). Деякі номери є двокімнатними з додатковим місцем.

Поштова адреса:
с/мт Солотвино,
вул. Гагаріна

Контактні телефони:
+38 (067) 260 01 22,
+38 (067) 300 40 16

УЖГОРОДСЬКИЙ РАЙОН





Район межує з півдня і заходу з Угорщиною і Словаччиною, зі сходу і південного сходу – з Берегівським, Мукачівським та півночі – з Перечинським районами. Через район протікають три річки – Тиса, Латориця, Уж, які приймають води десятка безіменних потічків і малих річок.

Ужгородський район у північній і східній частинах займає передгір'я

останніх південних відрогів Карпат, так званого Вігорлато-Гутинського вулканічного хребта, який переходить у Потиську низовину. Як свідчать археологічні пам'ятки, відкриті за останню чверть століття, Ужгородський район у давнину був густо заселений, починаючи з давньої кам'яної доби і закінчуючи Середньовіччям.

СЕЛО БАРАНИНЦІ


У письмових джерелах Баранинці відомі під назвою «Baranya». Очевидно, що село розташовувалося на давньому торговельному шляху, на якому стояли митні ворота.

GPS координати: 48°34'13" пн. ш.; 22°19'37" сх. д.

Спортивні та оздоровчі бази відпочинку

Спортивний комплекс «ZINEDINE»





Спортивний комплекс «ZINEDINE» є одним із найсучасніших спортивно-оздоровчих комплексів Західної України та найбільшим у Закарпатській області.

СК «ZINEDINE» знаходиться на кордоні України і країн Європейського Союзу (Словаччина, Угорщина), що підкреслює його зручне та вигідне розташування для проведення міжнародних турнірів і товариських зустрічей з різних видів спорту.

Спорткомплекс обладнаний найновішим спорядженням, обслуговується кваліфікованим персоналом і відповідає всім необхідним вимогам.

Для занять фізичною культурою і спортом СК «ZINEDINE» пропонує як фізичним, так і юридичним особам зали для проведення спортивних заходів і турнірів з: міні-футболу, гандболу, баскетболу, волейболу, бадмінтону, тенісу, спідмінтону, танців



та інших видів спорту, а також надає послуги по їх організації та проведенню. До Ваших послуг відкриті спортивні майданчики для гри в міні-футбол зі штучним покриттям торгової марки «Limonta» (Італія), три спортивні зали, зручні роздягальні з душовими та затишне спорт-кафе.

Серцем СК «ZINEDINE» є 25-метровий спортивний басейн олімпійського стандарту. Плануючи його будівництво, запроектували і встановили спеціальне устаткування, яке забезпечує надійне обеззараження і покращення властивостей води в басейні, чим значно зменшили її хлорування.

В технічних приміщеннях «ZINEDINE» встановлено високотехнологічне обладнання з очищення і підігріву повітря, яке підтримує необхідний рівень вологості у спортивному комплексі.

СК «ZINEDINE», як одна зі структур спортивної індустрії Закарпаття, основним зі своїх завдань бачить підтримку різних соціальних програм, спрямованих на розвиток українського спорту, пропаганду здорового способу життя, боротьбу з курінням і наркотиками, зловживанням алкогольними напоями тощо.

Ще одним із соціальних напрямків діяльності «ZINEDINE» є безкоштовне відвідування спорткомплексу дітьми-інвалідами і введення спеціальних неприбуткових дитячих абонементів.

Поштова адреса:

*с. Баранинці,
вул. Садова, 39*

73-40-29

73-45-72

066-501-34-27

Контактні телефони:

Адміністратор 06:00 – 22:00

(вихідні з 09:00 – 21:00)

Електронна адреса:

zinedine-sport@bigmir.net

сайт: <http://zinedine.com.ua/>

СЕЛО КАМ'ЯНИЦЯ

Село на річках Уж і Сирий Потік.

В джерелах XV – XVII ст. село відоме під назвою Kemencze. Перша письмова згадка датована 1451 роком. Очевидно, воно було засноване в другій половині XIV – на початку XV ст. на основі волоського права. Кам'яниця була власністю Невицького домену Другетів.

GPS координати:

48°41'36" пн. ш.; 22°24'22" сх. д.



Готельні комплекси

Готель «Камелот»



За 9 кілометрів від міста Ужгород є казкова країна – комплекс відпочинку «Камелот». Дорога в «Камелот» у будь-яку пору року дивує пейзажами. Від Ужгорода вона йде уздовж долини річки Уж, однієї з найкрасивіших річок Закарпаття, в оточенні мальовничих Карпат і паркового лісу.



Потрапляючи всередину, немов би переноситесь в епоху короля Артура: архітектура фортеці, історичні сцени на панно, лицарські обладунки, меч у камені і весь концептуальний інтер'єр комплексу «Камелот» віднесуть вас в чарівний світ середньовіччя.



Номерний фонд комплексу налічує 67 номерів і 8 дерев'яних котеджів загальною місткістю до 220 чоловік. Три корпуси готелю – корпус «Короля Артура» (2016 рік), корпус «Камелот» (2002 рік) і корпус «Ланселот» (2002 рік) надають можливість як для бюджетного відпочинку, так і для відпочинку класу «люкс».

Ресторан комплексу порадує широким вибором справді королівських страв європейської кухні, а приємна музика і ввічливе обслуговування доповнять ансамбль вражень від візиту в ресторан «Камелот».

Познайомитися з традиційною закарпатською кухнею можна в колибі комплексу. Смак закарпатських страв і привітне обслуговування залишать теплі спогади про візит у прекрасне Закарпаття.

Відвідування SPA-центру комплексу «Камелот» зробить відпочинок не тільки приємним, але і корисним для здоров'я. Широкий спектр оздоровчих і релакс-процедур перенесуть у світ гармонії і блаженства.

Комплекс «Камелот» – це високий рівень сервісу і особливої уваги до кожного гостя.

Поштова адреса:
с. Кам'яниця, вул. Ужанська, 28

Контактні телефони:
+38 (0312) - 731-988
+38 (050) 707-77-67

+38 (050) 077-77-27,

Електронна адреса:
kamelotrm77@gmail.com

Сайт: <http://hotel-kamelot.com.ua/>



Історичні пам'ятки

Невицький замок





Невицький замок – напівзруйнований замок біля села Кам'яниця.

Замок уперше згадується на початку XIV ст. як опорна база місцевого феодалного бунту проти королівської влади Карла Роберта Анжу. У XIV ст. замок переходить до володінь роду графів Другетів, які будують на місці дерев'яного замку кам'яний. У 1644 році під час релігійних воєн трансільванський князь Юрій I Ракоці зруйнував замок.

1879 року поруч із замком заклали сад Вагнера (на честь угорського вченого-садовода Карла Вагнера) та спорудили фонтан із природним тиском води.

GPS координати:

48°40'51" пн. ш.; 22°24'33" сх. д.

СЕЛО МАЛА ДОБРОНЬ

Село Мала Добронь лежить за 14,2 км на південь від районного центру, відстань до Києва – 614,1 км.

GPS координати:

48°26'19" пн. ш.; 22°21'18" сх. д.



Фестивалі, свята

Свято «Добронська паприка»



Свято «Добронська паприка» проводиться з метою розвитку угорського, українського самодіяльного мистецтва, відтворення та популяризації народних звичаїв, традицій та обрядів, сприяння розширенню мистецько-художнього світогляду учасників, збагачення їх духовності, пошуку і підтримки здібних, обдарованих особистостей, встановлення тісних творчих стосунків між аматорами району.

Дата проведення: вересень.



СЕЛО НИЖНЕ СОЛОТВИНО

У письмових джерелах Нижне Солотвино відоме під назвою «Slatina». Аналогічну назву має і потік, що протікає через село. В XIV – XV ст. власниками села були шляхтичі з с. Холмець, згодом, у XVI ст., – родина Корлат.

GPS координати:

48°33'03" пн. ш.; 22°26'38" сх. д.



Спортивні та оздоровчі бази відпочинку

Санаторний комплекс «Деренівська купіль»





Пропонується на вибір 44 апартаменти, поєднані елегантністю та вишуканим дизайном.

SPA-комплекс «Срібні терми» дозволить відпочити та насолодитися комплексом лазень та саун, а також відчути лікувальний ефект термальної води.

Атмосферу гостинності та смак високої кухні відкриє ресторан «Саламандра». Поєднання чудових краєвидів, екологічно чистих продуктів власного вирощування, мінеральної та питної води заводу «Деренівська Купіль».

Поштова адреса:

с. Нижнє Солотвино, 150-К,

GPS координати:

48°33'52.1"N

Сайт: <http://derenivska-kupil.ua/>

22°26'36.4"E

Санаторно-курортний комплекс «Термал-Стар»



Санаторій Закарпаття «Термал-Стар» розташований в 12 кілометрах від міста Ужгород та в 35 кілометрах від міста Мукачево, в мальовничій місцевості Карпат, на березі озера. Оточений гірськими лісами, оповитий кристально чистим повітрям, санаторій дарує незвичайні можливості для прекрасного відпочинку і лікування на Закарпатті. Санаторій займає площу 12 га.

Головним надбанням «Термал-Стар», звичайно ж, є його цілющі термальні води Закарпаття. Інфраструктура санаторію включає: бальнеологічні кабінети з сучасним обладнанням, діагностичну лабораторію, 160 комфортабельних номерів, власний бует з мінеральною водою, розважальний центр, два відкриті басейни з атракціонами, спортивні майданчики, сауни і лазні.



Кришталево чисте повітря, наповнене ароматами лісу, лікувальні мінеральні, термальні води Закарпаття з джерел Карпатських гір, досвідчені лікарі та сучасне обладнання лікувально-процедурних кабінетів санаторію «Термал-Стар» гарантують клієнтам курорту повноцінний відпочинок і відновлення здоров'я.

Поштова адреса:
с. Нижнє Солотвино, 226

Електронна адреса:
bron@termal-star.com.ua
hotelstar@ukr.net; spatermalstar@ukr.net

Контактні телефони:
+38 (0312) 7 22 900,
+38 050-410-70-70

Сайт:
www.termal-star.com

СЕЛО ОНОКІВЦІ

Село розташоване в Ужгородському районі Закарпатської області на річці Уж.

GPS координати:
48°39'15" пн. ш.; 22°20'30" сх. д.



Готельні комплекси

Комплекс «Дубки»





Комплекс «Дубки» знаходиться в передмісті Ужгорода. До послуг туристів корпус міні-готелю з камінним залом-їдальнею, сауною в цоколі будівлі, новий комфортабельний корпус для групового і корпоративного відпочинку з кафе, терасою, спортмайданчиком і затишне бунгало в густому дубовому лісі. Комплекс включає в себе два озера-рибника, різні колиби та альтанки. Ідеально для сімей, груп або релаксуючого відпочинку, зручно при транзиті в країни ЄС. Спеціальні екскурсійні програми, національна кухня, винні дегустації. Сервіс та послуги: бар, тераса, континентальний сніданок, сімейні номери, безкоштовна автостоянка, експрес-реєстрація заселення / виселення, місця для куріння, шведський стіл, кондиціонер, тенісний корт, рибна ловля, піші прогулянки, «люкс» для молодят, інтернет.

Поштова адреса:
с. Оноківці,
урочище Дубки, 2

Електронна адреса: dubky@ukr.net

Для прямого бронювання:
dubkyhotel@gmail.com

Контактні телефони:
адміністратор +380 (66) 207 1000
дирекція: +38 (0312) 44-40-40

GPS координати:
48.671282; 22.364126

СЕЛИЩЕ МІСЬКОГО ТИПУ СЕРЕДНЄ

Селище міського типу, лежить на підгір'ї вулканічних Карпат (Маковиці) між Ужгородом і Мукачевом на річці Віолла.

GPS координати:
48°32'21" пн. ш.; 22°30'44" сх. д.



Історичні пам'ятки

Середнянський замок

Середнянський замок утворює одна чотирикутна башта-донжон (18,6 x 16,5 м), висота якої сягає 20 м, а товщина стін – 2,6 м. Заснований орденем тамплієрів ще у XII столітті. Вони використовували замок як митний пост, а деколи – як місце стояння невеликих гарнізонів війська. Це єдиний замок Закарпаття, в якому в незакінченому вигляді збереглись риси романського стилю.

Нині він хоча по праву й вважається однією з головних пам'яток Закарпаття, але перебуває в недоглянутому стані.



GPS координати: 48°32'20" пн. ш.; 22°29'51" сх. д.



Туристичні об'єкти

Середнянські винні підвали





Винні підвали у Середньому – найстаріший і найбільший центр виноробства в Закарпатті. Підвали були закладені 1557 р. Володіли в той час Середнянським замком магнати Франциск Стефан і Домінік Добо, про що свідчить кам'яна табличка біля старого входу в підземелля. Будівництво підвалів велося силами полонених турків. Їх загальна довжина склала 4,5 км. Спочатку підвали грали роль підземного при-тулку при нападі ворогів, однак поступово перетворилися на виносховище. Тунелі висічені в туфі – пористій породи вулканічного походження. У середині постійно підтримується температура 12° С, що є ідеальними умовами для витримки вина. Середнянські вина були відомі багатьом монархам Європи, їх постачали до двору російського царя Петра I. У радянські часи підвали були націоналізовані, на їх основі був створений радгосп-завод «Середнянський», що прославився знаменитими марочними винами «Середнянське», «Перлина Карпат», «Троянда Закарпаття».

Тепер завод належить АПФ «Леанка». Проводяться екскурсії в підвали, де вино витримується у величезних дубових бочках, відвідувачам пропонують продегустувати найкращі середнянські вина. Продукцію заводу можна придбати у фірмовому магазині.

МІСТО УЖГОРОД



Розташоване за 785 км від Києва, на кордоні зі Словаччиною.

Місто лежить біля підніжжя Карпат і є найменшим обласним центром України, проте має багату і давню історію.

Засноване у XI столітті, ставши фортецею роду Другетів, воно опинилося під владою Угорщини, а пізніше – Австро-Угорщини. Ужгород розвивався як промисловий та культурний центр Закарпаття. У 1919 році був столицею Підкарпатської Русі у складі Чехословаччини, 1945-го перейшов до УРСР.

Серцем Ужгорода є його замок, численних туристів також приваблюють костел, синагога та резиденція єпископа. В 1646 році під егідою Ватикану проголошено Ужгородську Унію та утворено греко-католицьку церкву на Закарпатті.

GPS координати:

48°37'26" пн. ш.; 22°17'42" сх. д.



Готельні комплекси

Готель «Олд Континент»



Готель «Олд КОНТИНЕНТ», що входить до сотні найкращих готелів України, розташований в історичному центрі Ужгорода. Комфортне місцезнаходження готелю в Ужгороді зручне для гостей міста, які прибули з метою бізнесу, конференцій чи відпочинку.

Високі стандарти сервісу, гостинність та затишна атмосфера є головними особливостями готелю «Олд КОНТИНЕНТ».

У готелі є 30 номерів різних категорій з індивідуально розробленим інтер'єром, який гармонійно поєднує в собі елегантність, затишок і комфорт для повноцінного відпочинку в Ужгороді. Приємні враження доповнюють мальовничі краєвиди на річку Уж та старе місто, що відкриваються з вікон більшості номерів.

Поштова адреса:
м. Ужгород, пл. Шандора Петефі 4,

Сайт:
<http://www.hotel-oldcontinent.com/ua/>

Контактні телефони:
тел.: +38 (0312) 66-93-66
факс: +38 (0312) 66-93-55

GPS координати:
48°37'10.1676"
22°17'46.068"



Готель «Прага» ****



Готель «Прага» розташований на пагорбі в елітному мальовничому районі міста, зовсім недалеко від центру і водночас за відсутності міського шуму. Визирнувши у вікно, гості зможуть споглядати зелений дубовий ліс або всю панораму міста з іншого боку.

Від готеля до історичного центру міста – 2 км, до словацького кордону – 1 км, аеропорту – 400 м, залізничного та автомобільного вокзалів – 3,5 км.

У готелі 58 комфортабельних номерів різних категорій, обладнаних усім необхідним для відпочинку та успішної роботи: WI-FI, телефон, супутникове ТБ, міні-бар, індивідуальна система клімат-контролю, душова кабінка чи ванна з феном та косметичними засобами.

Чотиризірковий готель «Прага» отримав 8,1 бала з 10 можливих на сайті Booking.com. На всій території комплексу – безкоштовний Wi-Fi. Платити за парковку теж не потрібно. Привітні співробітники розмовляють українською та російською мовами, можуть організувати трансфер із / в аеропорт і прокат авто.

Поштова адреса:
м. Ужгород, вул. Верховинська, 38

Електронна адреса:
reservation@hotel-praha.com.ua

Контактні телефони:
+38 (0312) 64-07-64,
+38 (066) 005-77-75,

Сайт:
<http://www.hotel-praha.com.ua/uk>



Готель «Унгарський»



Перший в Ужгороді та Україні етно-велнес готель може комфортно розмістити до 100 гостей. Лояльна цінова політика комплексу «Унгарський», дружній сервіс, зручне розташування відносно центру міста (900 м), аеропорту (3,75 км) та вокзалів (1,92 км), робить готель найкращим місцем як для короткої зупинки в подорожі, так і для тривалого проживання.

Гості та жителі Ужгорода можуть додатково скористатися послугами спортзалу, банного комплексу, унікальної «Унгарської купелі», оздоровчого центру нашого комплексу. Також є можливість продегустувати найкращі закарпатські вина в дегустаційному залі, скуштувати національні страви у ресторані та смачно відпочити на ватра-терасі. Додатково, колектив готелю «Унгарський» забезпечить конференц-сервіс на найвищому рівні та виконає будь-яке інше побажання гостей.

Поштова адреса:
м. Ужгород,
вул. Електрозаводська, 29

Електронна адреса:
skype, email: reception@ungvarskiy-hotel.com.ua

Контактні телефони:
(0312) 61 65 65 (факс),
066 346 00 55

Сайт:
<http://www.ungvarskiy-hotel.com.ua/ua/hotel.html>



Готель «Кілікія»



Готель «Кілікія» – ідеальне місце для відпочинку з родиною, для людей що приїхали у відрядження, всіх тих, хто любить та цінує комфорт, затишок та якісне обслуговування.

«Кілікія» – сучасний комплекс з ексклюзивним інтер'єром у східному стилі, головними особливостями якого є розташування в безпосередній близькості до основних транспортних пунктів і головних історичних пам'яток міста Ужгород.

Готель «Кілікія» пропонує все для комфортного відпочинку в Ужгороді. До послуг гостей 27 комфортабельних номерів різних категорій. Всі номери оснащені кондиціонером, бездротовим доступом до інтернету (WiFi), LCD-телевізорами, міні-баром та персональним міні-сейфом.

Поштова адреса:
м. Ужгород, м-н Шахта,,
вул. Дитяча, 1Г

Електронна адреса:
hotel@kilikia.in.ua

Контактні телефони:
+38 (095) 500-00-88
(0312) 63-77-88
Факс: (0312)63-77-76

Сайт:
<https://kilikia.in.ua/uk>



Готель «Ужгород»



Готель «Ужгород» – це сучасний, елегантний готель, гармонійне сплетіння величних інтер'єрів та комфорту. Тільки з вікон готелю є можливість оцінити всю красу Українських Карпат, мальовничий Ужгород та найдовшу липову алею в Європі.

Готель «Ужгород» знаходиться у самому центрі, на перетині ділової, культурної та історичної частини міста, на лівому березі річки Уж. Вдале розташування дає змогу нашим гостям швидко і легко дістатися з готелю до аеропорту, залізничного вокзалу, виставкових центрів та інших бізнес-об'єктів.

Отримайте задоволення від комфорту, про який мріяли, насолоджуйтеся витонченим інтер'єром та пориньте у нескінченне враження спокою і затишку. 128 комфортабельних номерів, оснащених усіма зручностями: ванною кімнатою, феном, кондиціонером, кабельним TV, телефоном, міні-баром та Інтернетом.

А сніданок – шведський стіл, який входить у вартість номеру, із запашною кавою та свіжими круасанами додасть сил та енергії на цілий день.

Вишукане та вмале поєднання класики і сучасних технологій, наявність багатьох послуг, які відповідають вимогам світових стандартів, повністю задовольнять найвибагливіших клієнтів.



Поштова адреса:

м. Ужгород, пл. Богдана Хмельницького, 2

Електронна адреса:

reservation@hoteluzhgorod.com

Контактні телефони:

+38 (0312) 61-90-50

+38 (0312) 61-90-60 (факс)

+38 050 377 6064

Сайт:

http://www.hoteluzhgorod.com/

Готель «Атлант»



«АТЛАНТ» – комфортабельний європейський готель в історичному і діловому центрі Ужгорода. У номерах панує домашнє тепло та затишок. Готель «Атлант» пропонує якісний сервіс, і завжди тільки індивідуальний підхід до кожного гостя. Будівля готелю є невід'ємною частиною архітектурного ансамблю історичного центру древнього міста над Ужем, що відкриває цілі епохи та культури різних часів і народів. Тут поєднуються адміністративний і торговий центри, що дозволяє заощадити час ділових людей та дає прекрасну можливість ознайомитися з визначними пам'ятками старого міста. Готель «Атлант» у самому центрі Ужгорода, знаходиться в 2 км від залізничного вокзалу, в 2,5 км від аеропорту «Ужгород» і в 3 км від українсько-словацького кордону.

Протягом усього дня можна відвідати кав'ярню, сауну та перукарню при готелі. Біля самого входу знаходиться банк. Для комфорту в громадських зонах та номерах працює Wi-Fi. За бажанням тут організують цікаві дегустації та екскурсії дивовижними куточками Закарпаття.



Поштова адреса:
м. Ужгород, пл. Корятовича, 27

Сайт:
<http://www.atlant-hotel.com.ua/index.php?lang=ua>

Контактні телефони:
0312 614 095

Готель «Європа»



Розташований за 200 м від словацького кордону та аеропорту. Архітектурний ансамбль готелю витриманий в сучасному європейському стилі.

На першому поверсі розташований затишний хол і зал ресторану, меню якого пропонує європейську та національну кухні. Просторий зал ресторану на 170 осіб з живою музикою. До послуг наших гостей банкетний зал (VIP-зал) на 18 осіб. У дворі готелю під відкритим небом знаходяться окремі альтанки для відпочинку компаній. Досвідчені кухарі з радістю приготують широкий вибір страв на мангалі. Із задоволенням обслуговують сімейні свята, дні народження, весілля, випускні вечори тощо.

Номери готелю відповідають європейським стандартам, обладнані кондиціонером, телебаченням, внутрішнім телефоном та WiFi-інтернетом на території всього комплексу. Готель має власну систему опалення і водопостачання.

Готель «Європа» також пропонує дерев'яні котеджі для відпочинку сімей та компаній. Всі котеджі з власними терасами та усіма зручностями (кондиціонером, телевізором, холодильником, ванною кімнатою, телефоном).



Поштова адреса:
м. Ужгород,
вул. Верховинська, 3


Електронна адреса:
hotelevropa@mail.ru

Контактні телефони:
тел. / факс: +38 (0312) 64-25-18,
+38 (095) 872-48-28

Сайт: www.europa.uzhgorod.ua

GPS координати:
48.620904; 22.306360

Готель «Дружба»



Готель «Дружба» розташований в Ужгороді за 500 метрів від Ужгородського замку. До послуг гостей сад, безкоштовний Wi-Fi і безплатна автостоянка на території закладу.

Номери готелю оснащені телевізором із кабельним телебаченням, міні-баром і феном. У ресторані готелю подають страви європейської та української кухонь. У готелі також працює бар.

Відстань від готелю «Дружба» до залізничного вокзалу Ужгорода становить 4 км, а до аеропорту «Ужгород» – 4,5 км.

Поштова адреса:
м. Ужгород, вул. Висока, 12
Контактні телефони:

0312 612 133



Готель «Дует Плюс»



У готелі «Дует Плюс» панує атмосфера європейського комфорту, що відповідає запитам сучасної людини. Дух класики поєднується з ультрасучасними рішеннями і зручним розташуванням в центрі міста, де зосереджені адміністративні будівлі, банки, музеї та інші туристичні об'єкти, дозволяє пройти до них старовинними вулицями міста за короткий час або проїхати на таксі.

Розміщення туристичних груп, індивідуальних клієнтів, організація конференцій, світських раутів, банкетів, днів народжень, корпоративних вечірок, виїзних барбекю.

Поштова адреса:

*м. Ужгород,
вул. Кошицька, 6*

Контактні телефони:

тел. / факс: +38 (0312) 64-09-09

Електронна адреса:

administrator@hotel-duet.com

Сайт:

www.hotel-duet.com



Готельно-ресторанний комплекс «Дует»



Готельний комплекс «Дует» розташований у тихому місці недалеко від центру міста, крім зручного розташування (5 – 10 хв. їзди від аеропорту, залізничного і автовокзалів), його вигідно відрізняє від інших готелів неповторна сімейна атмосфера, гостинність та висока культура обслуговування, стиль готелю вдало поєднує в собі затишок і показність.

В готелі цілодобово працює автостоянка. У години відпочинку відвідайте сауну з басейном-джакузі або великий басейн з окремою фінською сауною і послугами масажу. До послуг гостей ресторан «Дует» з європейським рівнем обслуговування, розкішним інтер'єром. Ми приймаємо замовлення на проведення весіль, фуршетів, банкетів, від дружніх вечірок до мега-парті. Для корпоративних замовників діє гнучка система знижок.

Поштова адреса:
м.Ужгород,
вул. Ак. Корольова, 17

Контактні телефони:
+38 (0312) 2-99-21 (факс)
(0312) 66-40-55.

Електронна адреса:
reception@hotel-duet.com

Сайт:
www.hotel-duet.com



Готель «У Аніти»



Готель «У Аніти» розташований у історичному центрі Ужгорода. До послуг гостей безкоштовний Wi-Fi на всій території готелю, сауна і бар.

Номери з кондиціонером обладнані телевизором із супутниковим телебаченням, деякі виходять на балкон. Усі номери з окремою ванною кімнатою.

Поштова адреса:

*м. Ужгород,
вул. Берчені, 24*

Контактні телефони:

*+38 (0312) 61-40-19,
(050) 210-85-26*

Сайт:

<http://hotel-anita.com.ua/#>

GPS координати:

*48 ° 37'39"N
22 ° 18'8.64"E*

Готель «Ізумруд»

Сучасний затишний готель «Ізумруд» розташований недалеко від центру Ужгорода.

До послуг гостей сауна з відкритим басейном і кімната відпочинку. Також при готелі працює просторий 13-метровий басейн.

У готелі 2 корпуси, 17 номерів з усіма зручностями: телевизор, телефон, холодильник, міні-бар, кондиціонер, ванна кімната.



Поштова адреса:

м. Ужгород, вул. Малокам'яна, 10

GPS координати:

48 ° 38'4.2"N

Контактні телефони:

38 (0312) 61-47-53

22 ° 17'44.88"E

Міні-готель «Мала Прага»

Міні-готель «Мала Прага» розташований в історичному районі Ужгорода в безпосередній близькості до центру міста. Назва готелю «Мала Прага» походить від назви мікрорайону Ужгорода, в якому і розташований готель, який в 1920 році заснували чеські інженери. Готель «Мала Прага» почав свою діяльність в 2012 році, має два поверхи і розташований на тихій вулиці. У теплий сезон працює тераса-кафе і мангальний майданчик.

Поштова адреса:

м. Ужгород, вул. Бачинського, 68

GPS координати:

48°37'52.9"N

Контактні телефони:

+38 (0312) 63-95-68,

(066) 805-80-80

22°18'24.44"E



Хостел «Еган»



Хостел «Еган» розташований менш ніж за 5 хвилин ходьби від греко-католицького храму і менш ніж за 500 метрів від Ужгородського замку.

До послуг гостей бар, кафе і безкоштовний Wi-Fi. Загальні номери (гуртожиткового типу) для чоловіків і жінок облаштовано телевізором з плоским екраном та супутниковими каналами і кондиціонером. Гості користуються спільною ванною кімнатою. Відстань до центрального залізничного та автобусного вокзалів Ужгорода становить 2 км, а до міжнародного аеропорту Ужгород – 3 км.

Поштова адреса:
м. Ужгород, вул. Волошина, 38

Контактні телефони:
0312 613 499

Хостел на Підградській

Хостел пропонує зручні номери з різною кількістю ліжко-місць. Якісний євроремонт, сучасна сантехніка, нові побутові прилади та обладнання дозволяють забезпечити всім необхідним для проживання. Окремі санвузли забезпечують вільне прийняття гігієнічних процедур гостями. Кожному гостю надається чиста постільна білизна та рушники. У





всіх приміщеннях регулярно проводиться вологе прибирання. Є вільний Wi-Fi і телебачення. Кондиціонери забезпечують комфортну температуру в усіх кімнатах. Хороший рівень комфорту, відмінний сервіс і приємна ціна – все це ми пропонуємо своїм клієнтам.

Хостел пропонує найдемократичніші ціни на проживання в Ужгороді.

Поштова адреса:

м. Ужгород, вул. Підградська, 59

Електронна адреса:

hostel.uzhhorod@gmail.com

Контактні телефони:

0312 619121

050 3439121

068 0619121

Сайт:

<http://hostel.uz.ua/index.php/uk/>

Хостел «Центр міста»



Це помешкання розташоване в 6 хвилинах ходьби від пляжу. Хостел «Центр міста» міститься на пішохідній вулиці в центрі Ужгорода, за 450 метрів від замку і за 200 метрів від Театральної площі та річки Уж, за 37 км від міста Мукачево і за 49 км від гірськолижного курорту «Поляна».

Усі номери обладнані телевізором із кабельними каналами. У деяких номерах є зона відпочинку. Гості користуються спільною ванною кімнатою з душем. На усій території хостелу надається безкоштовний Wi-Fi. До послуг гостей приватна автостоянка.

У хостелі є загальна кухня.

Поштова адреса:


м. Ужгород, вул. Волошина, 22/5

Хостел «Господа»

В номерах є загальна ванна кімната. Пропонуються безкоштовні туалетно-косметичні засоби і фен.

У розпорядженні гостей загальна кухня..

Поштова адреса:



*м. Ужгород,
вул. Волошина, 40*

*Електронна адреса:
hospoda@ukr.net*

*Контактні телефони:
+380 66 806 29 81*

*Сайт:
<http://hospoda-ua.book.direct/>*

Апартаменти «На вулиці Корзо»



До послуг гостей безкоштовний Wi-Fi і безкоштовна автостоянка на прилеглий території.

В апартаментах є міні-кухня з духовкою, мікрохвильовою піччю, холодильником і чайником, а також телевізор із плоским екраном.

Розташування цього помешкання – одне з найкращих в Ужгороді! Воно подобається гостям більше, ніж розташування інших помешкань у цьому районі.

Це помешкання пропонує найкраще співвідношення ціни та якості в Ужгороді.

Поштова адреса: м. Ужгород, вул. Корзо 13, кв.10



Історичні пам'ятки

Ужгородський замок



Ужгородський замок – фортифікаційна споруда в Ужгороді. Розташований поруч із центром міста, на вулиці Капітульній. Нині використовується як краєзнавчий музей.

Відноситься до IX століття. Це була твердиня на одному з горбів над поселенням білих хорватів. На той час замок мав вигляд дерев'яної фортеці, що складалася з дитинця і частоколу. Тоді ця територія була заселена слов'янами – білими хорватами. Тут було князівство, на чолі якого стояв князь Лаборець.

У 1312 році, після того, як італійські брати Другети допомогли королю Карлу Роберту з нової династії Анжу придушити повстання надзупана Петра Петені, Карл Роберт подарував братам Ужгородський замок та землі. Вони володіли ним 350 років.

В Ужгородському замку за проектом італійських інженерів було проведено повну реконструкцію з метою посилення його обороноздатності – вимуровано міцніші стіни на певній відстані від палацу, на кожному розі споруджено ромбоподібний бастион, висота якого досягає 10 – 15 м, висунутий за лінію квадрата стін. На майданчиках бастионів розміщувалися гармати, які тримали під обстрілом підступи до



замку. Для посилення міцності бастіонів їхні роги викладені квадратними плитами з білого каменю.

Навпроти головних в'їзних воріт розташований палац, у північно-східній частині Замкової гори, на краю обривистого схилу. Він являє собою сувору двоповерхову споруду прямокутної форми, на кожному розі якої є квадратна вежа. На верхньому поверсі веж, товщина стін яких сягає 2,5 – 3 м, видно темні отвори бійниць. У фортифікаційній системі замку палац, він же і цитадель, займав домінуюче положення. У випадку проникнення ворога у двір замку, захисники його могли успішно продовжувати оборону з палацу, в якого була добре продумана система оборони – з трьох боків палац був оточений глибоким ровом, через який у східній частині був перекинутий підйомний міст, що у разі підйому закривав отвір воріт.

У XIII столітті була збудована замкова церква. Вона була давно зруйнована, а про її наявність лише здогадувались. При дослідженні знайдено письмову згадку про церкву Св. Юрія від 1248 р. Підмурки зруйнованого храму відкриті під час археологічних розкопок. Залишки законсервовані та музеєфіковані.

Поштова адреса:
м. Ужгород,
вул. Капітульна, 33

GPS координати:
48°37'18" пн. ш.
22°18'24" сх. д.

Шелестівська Михайлівська церква

Шелестівська Михайлівська церква – пам'ятка архітектури національного значення.


У більшості джерел датою заснування вказується 1777 рік. Часто вживаною є інша назва будівлі – церква Св. Архистратига Михаїла. Ця пам'ятка – одна з небагатьох дерев'яних церковних споруд в Україні, яка збережена до XXI століття.

Церква була побудована в селі Шелестів Мукачівського району в 1777 році. В деяких джерелах міститься інформація, що її будівництво було розпочато набагато раніше, а у 1777 році будівля була освячена та оновлена після проведення ремонтних робіт.





Ця версія знайшла підтримку у працях історика Тиводара Легоцького. Коли у ХХ столітті у селі Шелестові був побудований мурований храм, дерев'яна Михайлівська церква відійшла у розпорядження шкіл в Ужгороді. У кінці 1920-х років надійшла пропозиція щодо придбання будівлі православною громадою Мукачева. Після цього церква була перевезена і освячена у місті Мукачево 5 серпня 1928 року. Деякий час церква була недоглянутою, доки не потрапила на територію Закарпатського обласного музею народної архітектури та побуту в Ужгороді у 1972 році. Реставраційні роботи в 1969–1972 роках проводились архітекторами І. Р. Могитичем та Б. Я. Кідзельським. Згідно з іншими джерелами, церкву перемістили на територію музею у 1974 чи 1976 роках.



Шелестівська Михайлівська церква відноситься до класичного лемківського стилю народної школи зодчества і є єдиною церквою, побудованою з такою характеристикою на території Закарпаття. Вона являє собою одну з двох церков лемківського стилю на території України, які дійшли до нашого часу без глобальних архітектурних змін. Майстрам, які працювали над її створенням та побудовою, вдалося поєднати шатровий та бароковий народний архітектурний стиль, у результаті чого церковну будівлю виділяє пропорційність, стрункість та проробка художніх деталей. Пам'ятка поєднує у собі західний і східний вплив, і це виражається в архітектурному стилі. План побудови свідчить про східне походження храму, в той час як особливості спорудження дзвіниці говорять про вплив західного архітектурного мистецтва. Наявність у церкви багатоярусних шатрових дахів над вівтарною частиною церкви та нефом говорить про її зв'язок та вплив на її побудову бойківського стилю зодчества, яке було поширене на півночі Карпат. У будівлі присутні деякі риси стилю бароко.



Спеціалістами відзначається динамічність архітектурного спорудження, через поступове зростання частин будівлі від віттаря до дзвіниці. Дзвіниця має каркасну конструкцію, яку прикрашає аркада голосників, а увінчує її барокова баня з розвинутими гранями і ажурною аркадою. Увінчується цей об'єкт главка з кованим хрестом. Зустріти аналогічні главки можна над шатровими верхами віттаря. Вежа висока, має бароковий архітектурний напрям побудови. Висота церкви з врахуванням висоти вежі сягає 22 метрів. Зруби змайстровані з брусів, які виготовлені з дуба. Їх перетин досягає 40 см. Церква триверха, складається з трьох зрубів. Її покриттям слугує гонт. Притвір та неф мають однакову ширину. Верхи нефа та східної частини – шатрові з заломами, у вінці яких розміщуються барочні главки. Церковний іконостас виділяється виразним різьбленням, має 4 яруси та орнамент рослинного характеру. Різьблення характеризується комбінованим стилем та помітне на позолочених колонках. Деякі елементи у вигляді башти та її оформленні свідчать про присутність деяких рис стилю рококо. Церковний віттар увінчує не дуже високий верх, який має два заломі. Неф має три заломі. У XIX столітті іконостас був прикрашений роботами живописця з Закарпаття Іллі Бродлаковича-Вишенського. Вони були перенесені у дерев'яну церкву з храму св. Духу з села Колочава. Багато ікон, які тривалий час були у власності Шелестівської церкви, зникли.

При побудові церкви використовувались тільки дерев'яні цвяхи і не було використано жодного металевого. Територія цієї архітектурної пам'ятки з північного-заходу обмежується контрескарпною стіною з каменю. Початок XX століття охарактеризувався зміною в архітектурному ансамблі дерев'яної будівлі – стіни зрубів було поштукатурено. Також поверхні були побілені. Взимку 2008 року провели реставраційні роботи, націлені на збереження від руйнації Шелестівської церкви. Деревина, яка використовувалась для виконання робіт, оброблялася спеціальним антисептичним засобом, який повинен захистити її в певній мірі від шкідливих навколишніх чинників. Значна частина об'єктів, що використовуються як реставраційні засоби, виготовлені з дуба.

Поштова адреса: м. Ужгород, вул. Капітульна, 33-а

Горянська ротонда

Горянська ротонда – одна з найстаріших архітектурних пам'яток України загальноєвропейського значення. Розташована на останньому пагорбі Карпат на околиці Ужгорода. Походження та вік ротонди невизначені до сьогодні.

Дослідження ротонди почалося ще на початку XX століття, коли схожі наукові пояснення щодо круглих церков охопили історичні школи Європи. До поля зору дослідників потрапила й церква Св. Анни в Горянах. Саме в цей час Закарпаття входило до складу Австро-Угорської імперії, тому не дивно що першими дослідниками були угорські науковці. Після реставрації церкви, здійсненої у 1911 році, тодішні



вчені змогли побачити матеріал, з якого зведено стіни ротонди. Схожість матеріалу побудови із матеріалом замкових романських стін привело їх до одного висновку: Горянська церква відноситься до X – XI ст.



Однак із переходом краю до складу Чехословацької Республіки, в якій історична школа стояла на першому місці завдяки державній підтримці, дослідження ротонди набирають ще більших обертів.

У 1921 році виходить публікація дослідника М. Новаківського, де стверджується про візантійський вплив на архітектурний стиль церкви. Інший історик Ф. Заплетал відносить час побудови до XIV ст., а будівничим, на думку дослідника, міг бути подільський князь Корятович. Історик І. Крал відносив церкву Св. Анни до архітектурних споруд IX ст. Великоморавської держави. Відомий літератор В. Пачовський стверджував, що ротонда збудована в стилі храмів із Галичини, бо відомо, що фундаменти таких же ротонд віднайдені у Галичі, Володимирі-Волинському і Холмі. Дослідник європейської культури В. Залозецький шукав порівняльний стиль круглих церков на Балканах, де є чимало романських ротонд XI – XII ст. Інший відомий дослідник церковної архітектури В. Січинський після узагальнюючих досліджень приходить до висновку, що ротонда відноситься до X ст. і була збудована слов'янськими будівничими під впливом візантійської архітектурної школи. Треба надати належне Січинському, він чи не вперше звернув увагу на будівельний матеріал і кладку древньої церкви.



Новий етап досліджень розпочався у радянський період. Одним із перших дослідників був Г. Логвин, який відніс час побудови ротонди до XIII ст. і відзначив у своїй праці, що, мабуть, у її будівництві брали участь архітектори з Галичини. А ось відомий закарпатський історик П. Сова доводить нову думку про побудову круглої церкви у період XII ст. монахами ордену Св. Павла. Наприкінці 60-х років угорські дослідники (В. Гервес-Молнар) особливо зацікавилися ротондами Панонії. Вони зробили узагальнюючі дослідження і дійшли висновку, що Горянська ротонда має близьких «родичів» серед двох ротонд в угорських селах Кісомбор, Корчо. Однакові геометричні форми, будівельний матеріал – все це навело на думку об'єднати ці три церкви в один архітектурний ряд і говорити про дату побудови XI ст.

Сьогодні Горянська церква Св. Анни – це шестикутна будова, в товщу стін якої врізано шість напівкруглих ніш із трьома вікнами, зверху на будові лежить полегшений тамбур із шістьма вікнами. Та чи не найпривабливішим є те, що внутрішні стіни розписані у XIII ст. художниками в стилі італійської проторенесансної школи Джотто.

GPS координати: 48°36'22" пн. ш.; 22°20'13" сх. д.



Заповідні об'єкти

Регіональний ландшафтний парк «Притисянський»





Регіональний ландшафтний парк «Притисянський» – об'єкт природно-заповідного фонду України. Розташований у межах Ужгородського, Мукачівського, Берегівського та Виноградівського районів.

Площа 10330,66 га. Створений у 2009 році.

Територія парку розташована переважно в межах Закарпатської низовини і простягається вздовж долини річки Тиса. Складається з трьох частин: міждамбовий простір Тиси, пониззя Латориці, де ще збереглися болота і ліси, а також пониззя Боржави.

На цих територіях зосереджено надзвичайно високе біорізноманіття. Найціннішими є заплавні ліси, де збереглося 20% рідкісних видів Закарпаття. Зокрема в'язові-ясеневі діброви, в яких 10 – 20% становлять дерева 120 – 300-річного віку. Більшість таких лісів перебуває на межі знищення і потребують охорони.

Фауна надзвичайно різноманітна: зафіксовано до 74% видів ссавців Закарпаття, понад 60 видів денних метеликів, 160 видів водних жуків, 278 видів жуків-турунів, 12 видів земноводних та п'ять видів плазунів. У різні пори року тут трапляються від 158 до 192 видів птахів із 229 видів, які є на Закарпатті. Заплавний комплекс Боржави володіє третинною всіх кажанів України. Згідно з дослідженнями, на територіях парку трапляються окремі види безхребетних, які є тільки в Закарпатській області.

Загалом у заплавних та призаплавних ділянках відзначено більш, ніж 20% видів, занесених до Червоної книги України, близько 7% Європейського Червоного списку та 65% видів, рідкісних для Закарпаття.

GPS координати: 48°09'23" пн. ш.; 22°43'18" сх. д.



Туристичні об'єкти

Закарпатський музей народної архітектури та побуту

Закарпатський музей народної архітектури та побуту – музей просто неба, складається з архітектурних пам'яток старовинного закарпатського села і зразків найдавніших і найбільш розповсюджених видів народного прикладного мистецтва.

Почав створюватися в 1965 році, відкритий для відвідувачів у червні 1970 року займає площу 5,5 га, розташований поблизу території Ужгородського замку. У музеї представлені зразки житла і садиб закарпатців низинних районів (долинян, румунів і угорців), а також – горян (бойків і гуцулів). У музеї просто неба розміщені 7 садиб, 6 житлових будівель, церква, дзвіниця, школа, кузня, млин, корчма. У музеї зберігається понад 14 тисяч експонатів.






Туристичні об'єкти Закарпаття

*Поштова адреса:
м. Ужгород,
вул. Капітульна, 33/а*

Контактні телефони: (03122) 3-73-92.

*GPS координати:
48°37'15" пн. ш.; 22°18'21" сх. д.*

Липова алея





Липова алея – парк-пам'ятка садово-паркового мистецтва місцевого значення в Україні. Розташована на набережній Незалежності та Студентській набережній.


Площа – 1 га. Створена у 1928 році чеськими ботаніками. Перебуває у віданні Ужгородського міськвиконкому.

Алея розташована на правому березі річки Уж і має довжину 2,2 км. Нараховує близько 300 лип, висаджених у два ряди. Поруч із західною частиною алеї розташований парк-пам'ятка садово-паркового мистецтва «Партерний сквер», а поруч зі східною частиною – пам'ятка природи «Ясен Масарика».

GPS координати:

48°37'25" пн. ш.; 22°17'31" сх. д.

Закарпатський обласний краєзнавчий музей ім. Тиводара Легоцького



Закарпатський краєзнавчий музей – найбільше зібрання пам'яток з історії, етнографії і культури в цілому Українського Закарпаття, міститься у приміщенні Ужгородського замку.

У фондах закладу зберігається близько 120 тис. пам'яток.

Поштова адреса:

Ужгород, вул. Капітульна, 33

Сайт:

<http://www.zkmuseum.com/>



Синагога



Ужгородська синагога – хоральна синагога ортодоксальної громади євреїв-ашкеназі в м. Ужгород. Побудована за проектом архітекторів Дюли Паппа та Ференца Саболча у неомавританському стилі; відкрита в 1904 році. Зараз приміщення використовує Закарпатська обласна філармонія.

Синагогу побудовано в неомавританському стилі – романтичному стилі, до якого вплелися візантійські та арабо-мароканські мотиви. Сама будівля стояла на цоколі з рожевого мармуру, стіни її були облицьовані декоративною клінкерною цеглою і червоними керамічними плитами, портал вікон прикрашений червоним штучним мармуром. Яскравим елементом фасаду будівлі був центральний балкон із зображенням зірки Давида, вписаної у велике коло.

Поштова адреса:

м. Ужгород, пл. Театральна, 10

Меморіальний будинок-музей Федора Манайла

Це перший на Закарпатті меморіальний будинок-музей Федора Манайла, видатного українського художника, одного із засновників Закарпатської школи живопису.



Сьогодні музей – це унікальний культурний заклад, який організовує цікаві зустрічі з художниками, проводить концерти камерної та народної музики. Крім того, працівники музею організовують тематичні виставки, де представлені окремі жанри творчості художника. П'ятий рік проводиться міський пленер-конкурс дитячого малюнку імені Ф. Манайла.



Поштова адреса:
м. Ужгород, вул. Другетів, 74

Контактні телефони:
+38 (0312) 63-02-95

GPS координати:
48°37'17.1"; 22°18'20.4"

***Меморіальний будинок-музей
народного художника України Андрія Коцьки***





Розташований цей музей в затишному куточку старого Ужгорода. У цьому будинку, обвитому виноградом, із 1945 року жив і працював видатний співець землі закарпатської Андрій Коцка.

З роботами майстра відвідувачі мають змогу ознайомитися в Меморіальній житловій зоні.

Інтер'єр меморіальної кімнати переносить гостей музею в далекі 30-і та 40-і роки ХХ століття. Затишна кімната, меблі, начиння – все, що оточувало митця за життя, дають змогу уявити тогочасний побут художника.

Поштова адреса:
м. Ужгород,
вул. Віннична, 20

Контактні телефони:
+38 (0312) 63-16-91
GPS координати:
48°37'42.9"; 22°17'52"

Закарпатський обласний художній музей ім. Йосипа Бокшая



З 1979 року музей розміщується у приміщеннях колишнього будинку правління Ужанського комітату.

Музей зберігає твори живопису, графіки, скульптури та декоративно-ужиткового мистецтва, загалом понад 5 тисяч експонатів, взірців образотворчої культури різних епох та національних шкіл.



Поштова адреса:
м. Ужгород,
пл. Жупанатська, 3

Контактні телефони:
+38 (0312) 63-05-03
+38 (0312) 63-02-12
+38 (0312) 61-44-38

Ужгородський кафедральний собор



Ужгородський Хрестовоздвиженський кафедральний греко-католицький собор – головний греко-католицький храм міста Ужгород і резиденція мукачівських єпископів. Храм приурочений Воздвиженню Хреста.

Інтер'єр собору оформлений у стилі рококо. Кафедральний собор зазнав значних руйнувань під час війни угорського народу проти панування Габсбургів у 1703—1711 роках, але вже в 1718 році в ньому велася Служба Божа.

Важливе місце у загальному вигляді собору посідає чотириколонний портик коринфського ордеру. Центральна нава перекрита напів-циркульним склепінням.

Собор побудований з цегли, його головний фасад увінчаний трикутним фронтоном, до якого примикають восьмигранні триярусні вежі з курантами. Спочатку дзвіниці собору були дерев'яними, однак у 1812 році одна з них була майже повністю зруйнована бурею. Для симетрії знесли і другу, а 1814 року вежі відновили.



У лівій башті встановлений величезний дзвін «Іван» вагою одна тонна, а в правій – тритонний дзвін. До порталу прибудували сходи з червоного мармуру. З обох боків центрального входу встановлені таблички з написами церковнослов'янською мовою: «Хрест – краса церквам, вірним твердження, нечистим смерть» і «Хрест – охоронець світу, царям держава, ангелам слава». Тоді ж на обох дзвіницях з'явився годинник з курантами, їх за власні гроші купив у Відні й подарував храмові Августин Єнковський.

Сучасне планування собору, його побудову та внутрішнє оздоблення виконали закарпатські та ужгородські майстри. Розпис всередині собору на початку ХХ століття в стилі пізнього бароко був виконаний художником Йосипом Бокшаєм (1891 – 1975). Частково збереглися фрагменти автентичного малюнку ХVIII століття.

Для незрячих туристів в ужгородському пасажі Баті встановлено бронзовий макет храму.

Поштова адреса: м. Ужгород, вул. Капітульна, 9

Вулиця Ольбрахта

Вулиця названа на честь чеського письменника та громадського діяча Івана Ольбрахта, справжнє ім'я – Каміл Земан. Народився 6 січня 1882 р. у Семілі, Богемія, Австро-Угорщина, помер 20 грудня 1952 р. у Празі, Чехословаччина.





Справжнім шедевром Івана Ольбрахта став його пригодницький роман «Микола Шугай – розбійник» (1933 р.), створений на підкарпаторуській життєвій і фольклорній основі. Герой роману, колишній солдат Микола Шугай, – реальна історична особа. Шугай після Першої світової війни став розбійником, який грабував багатих та віддавав бідним, загинув через зраду коханої дівчини Ержіки. Роман «Микола Шугай – розбійник» став легендарним у чеській літературі. У 70-і роки на його основі драматург Мілан Угдє створив мюзикл «Балада для бандита», який не сходив зі сцени впродовж двадцяти років та за його сюжетом було відзнято фільм. Сьогодні у закарпатському селі Колочава, де Ольбрахт колись збирав матеріали для свого роману «Микола Шугай – розбійник», є пам'ятник та музей Івана Ольбрахта.

Парк Підзамковий (Звіринець, Підградський, парк Горького)

Парк, який у різні часи історії Ужгорода називався Звіринцем, Горького, Підградським і Підзамковим, виник у середині XVI століття.

Історичні документи свідчать, що у 1553 р. Ференц і Гашпар Другети напали на павлікіанський монастир та захопили його земельні володіння. У 1587-му монахи-павліканці покинули Ужгород і Монаший сад. Судячи з цієї назви, вже з середини XVI століття колишній сад вигнаних павлікіанців використовувався як місце, де володарі замку проводили полювання.

Офіційний опис 1691 року згадує Звіринець, проте як місце у якому вже давно не було ніяких звірів. Тут заготовляли сіно, вирощували горіхи, яблука та груші, які йшли на потреби замку.



Після того, як один з останніх володарів замку – граф Міклош Берчені – покинув Ужгород, Звіринець перейшов у володіння казни, яка час від часу здавала окремі його частини в оренду. Відомо, що 1858 року тут облаштували спортивний майданчик учні Ужгородської гімназії. На початку 70-х років XIX століття ця територія отримала назву Парк Сечені на честь відомого громадсько-політичного діяча. Саме цей час можна назвати початком його розквіту: серед столітніх дерев була збудована залізнична зупинка, готель із рестораном і танцювальним майданчиком, почав діяти тир Ужгородського стрілецького товариства.

У 1903 році у парку спалахнула пожежа, яка знищила всі будівлі. За кошти міста, за планом архітектора Йозефа Суханека були зведені нові ресторан і готель. Урочище відкриття оновленого парку Сечені відбулося 3 липня 1904 року.

За часів Чехословаччини у Підзамковому парку знаходився стадіон спортивного клубу «Русь». Тоді ж у парку з'явився міський басейн, який на довгі роки став улюбленим місцем літнього відпочинку ужгородців. Своєрідною візитівкою парку є також дитяча залізниця, відкрита у серпні 1947 року і юридично «закріплена» Наказом міністра шляхів сполучення СРСР № 725/93 від 19 листопада 1947 року.


*Поштова адреса:
м. Ужгород, вул. Підградська, 33*



Вулиця Духновича



Вулиця названа на честь закарпатського просвітителя Олександра Духновича. Народився 24 квітня 1803 в селі Тополя, поблизу Снини. Помер 30 березня 1865 року в м. Пряшів, Австрійська імперія. Літературну діяльність розпочав у 1829 р. Належав до так званих будителів. Заснував 1850 р. у Пряшеві «Літературное заведение», навколо якого об'єдналися тодішні літературні сили. Видав буквар «Книжица читальная для начинающих» (1847). Автор багатьох віршованих творів, двох п'єс «Добродетель превышает богатство» (1850), «Головний тарабанщик» (1863). Іван Франко називав його «людиною, без сумніву, доброї волі і не малих здібностей, хоч і заплутаною у мовні та політичні доктрини».





Вулиця Капітульна (Замкова)



Вулиця Капітульна – найдавніша вулиця Ужгорода, яка свого часу називалась Замковою. Це була єдина вулиця, розміщена у межах зовнішніх оборонних споруд замку. У XVII ст. вона нараховувала близько 10-ти господарств. На початку XIX ст. за вулицею поступово закріпилася назва Капітульна, від капітулію який розміщений на початку вулиці та будинків у яких проживало духовенство єпархії, а за радянських часів її було перейменовано на вулицю Кремлівську. Із вулиці Підградської до Ужгородського замку та Кафедрального греко-католицького собору на вулицю Капітульну ведуть замкові сходи (XVIII – XIX ст.), які використовувалися місцевими мешканцями для спуску із замкової гори.

Фізичний факультет Ужгородського національного університету (монастир св. Василіана)

Фізичний факультет УжНУ – це будівля колишнього Василіанського монастиря. На самому початку XX століття потреба спорудження великого монастиря в Ужгороді була зумовлена часом та обставинами. Перший і головний монастир чину Святого Василя Великого на території нашої області був заснований ще в XIV столітті князем Федором Корятовичем на Чернечій горі в Мукачеві. Згодом василіанська обитель з'явилася в Марії-Повчі, у Малому Березному, Імстичеві та Бороняві. Тому вже в XIX столітті перед керівництвом Мукачівської греко-католицької єпархії постало питання заснування великого монастиря василіан в Ужгороді, де безпосередньо могли б готувати кадри для духовної (богословської) та вчительської семінарії.



29 жовтня 1907 року відбулося освячення фундаменту майбутнього монастиря. Проект споруди розробив ужгородський архітектор Ернев Колош. Зводити будівлю почали наприкінці 1911 року. Вже 1912 року роботи було завершено. 7 червня на верхівці монастиря встановили триметровий хрест. За короткий час він перетворився на один із центрів духовності та освіти. Першим його ігуменом став о. Афанасій Максим, настоятелем вихованців – о. Теофіл Скиба.

Будівля спочатку складалася з трьох поверхів у бокових частинах (на них були так звані висячі сади) і 4-поверхової – центральної. Згодом, у міжвоєнний час, бокові частини монастирської споруди забудували, і вона набула сучасного вигляду. Нараховувала 56 кімнат та кілька великих залів. В середині також була каплиця з розписами Йосипа Бокшая. У довоєнні часи при монастирі діяла школа-інтернат для дітей священників, а також розміщувався суд.





Сьогодні у цій будівлі розташований фізичний факультет УжНУ, який структурно складається з: кафедри теоретичної фізики, кафедри фізики напівпровідників, кафедри квантової електроніки, кафедри твердотільної електроніки з/с інформаційної безпеки, кафедри оптики, кафедри прикладної фізики, відділення фізики ядра та елементарних частинок.

Поштова адреса: м. Ужгород, вул. Волошина, 54

Біологічний факультет Ужгородського національного університету (Єврейська народна школа)



Будівля зведена у XVII столітті. На першому поверсі знаходилася пекарня – тут пекли хліб для євреїв усієї області, а іншу частину приміщення становили навчальні аудиторії єврейської школи для хлопчиків – «Єврейська народна школа».

Сьогодні у цьому приміщенні знаходиться біологічний факультет УжНУ. Історія біологічного факультету бере початок із 1945 року – з часу заснування Ужгородського університету. За період свого існування факультет здійснив більше 60 випусків студентів, підготувавши більш ніж 5000 біологів, які працюють як в Україні, так і за її межами. Понад 100 випускників факультету захистили кандидатські дисертації, а 26 стали докторами наук. На факультеті працюють такі кафедри: кафедра зоології, кафедра ботаніки, кафедра ентомології та збереження біорізноманіття, кафедра плодоовочівництва і виноградарства.

Поштова адреса: м. Ужгород, вул. Волошина, 32



***Хімічний факультет Ужгородського національного університету
(Чоловіча гімназія ім. Другетів)***



Будівля хімічного факультету УжНУ була зведена у 1891 – 1895 рр. Спочатку тут знаходилася королівська католицька гімназія ім. Яноша та Юрія Другетів. Сьогодні працює хімічний факультет УжНУ. 1 вересня 1946 р. на перший курс новоствореного хімічного факультету Ужгородського державного університету прийшло навчатись 25 студентів за спеціальністю «Хімія». Велика заслуга у його відкритті належала ректору – кандидату хімічних наук, доценту А.М. Курішко, який очолював на той час Ужгородський державний університет. Спочатку на факультеті здійснювалася підготовка фахівців одночасно з двох спеціальностей: фізиків та хіміків. Проте у подальшому з його складу у 1954 р. було виокремлено фізико-математичний факультет.

*Поштова адреса:
м. Ужгород, вул. Підгірна, 46*

Церква християн-адвентистів

Будівництво церкви було розпочато у 1914 році і завершилося у 1919 році. Церковний дзвін відлито в с. Малі Геївці Ужгородського району. Церкву збудовано в неоготичному стилі.



У радянський час у приміщенні церкви діяли спортивна секція з важкої атлетики та боротьби, вихованці якої ставали переможцями республіканських та всесоюзних змагань. В незалежній Україні будівля була передана християнській громаді м. Ужгород.

Поштова адреса: м. Ужгород, вул. Підгірна, 48

Вулиця Підградська





Вулиця Підградська розташована в історичній частині м. Ужгород – під замковою горою. Назва вулиці широко починає вживатися з 20 ст. і пов'язана з тим, що з неї відкривається панорама на древній Ужгородський замок. Вулиця веде від Підзамкового парку в напрямку площі Корятовича. Колись нею протікав Малий Уж, що перетинав нинішню площу Корятовича і Поштову, після якої впадав у велике русло р. Уж.


Вулиця Фединця (Малий Уж)



Вулиця Фединця точно повторює русло річки Малий Уж, яка раніше мала велике значення для Ужгорода. Між Великим і Малим Ужем був острів, на якому стояв замок. Відомо також, що на цій річці був млин. З борошна, яке тут мололи, ужгородці пекли свіжий хліб. У період чехословацького господарювання мале русло було відведене під землю, що й спричинило утворення нової вулиці.



**Музичне училище ім. Д.Є. Задора
(Римо-католицький ліцей св. Гізелли)**



У будівлі сучасного музичного училища ім. Д.Є. Задора протягом 1902 – 1907 рр. розміщувався церковний дівочий виховний заклад міста – римо-католицький ліцей св. Гізелли. За угорською історією Св. Гізелла (близько 985 – 1065 рр.) була дружиною першого угорського короля Іштвана I Святого (975 – 1038 рр.), який християнізував угорців. Після смерті чоловіка Гізелла повернулася на батьківщину у Баварію, де здійснила постриг, а після смерті була канонізована. За часів радянської влади у будинку почала діяти музична школа, а скульптуру св. Гізелли, яка прикрашала будівлю, замурували. У 1996 р. її було реставровано.

Сьогодні у будівлі діє музичне училище ім. Д.Є. Задора (20 листопада 1912 року – 16 вересня 1985 року), який був фундатором закарпатської композиторської школи, українським піаністом, органістом, диригентом, композитором, педагогом в Угорщині, Чехословаччині та Україні.

*Поштова адреса:
м. Ужгород, вул. Волошина, 13*



Ужгородський торговельно-економічний коледж



Споруда збудована у XVII ст. (1668 р.). Спочатку в цій будівлі розміщувалася військова казарма, а з кінця XVIII ст. – Ужгородська гімназія. У 1915 р. тут почала діяти Міська торгова школа, а з 1920 р. – Державна торговельна академія. Продовжуючи традиції 40-х рр. XX ст., сьогодні тут продовжує діяти Ужгородський торговельно-економічний коледж. На стіні будівлі встановлено меморіальну дошку Августин Штефану (1893 – 1989), який був директором Академії.

Поштова адреса: м. Ужгород, вул. Капітульна, 3

Римо-католицький костел св. Юрія

Костел святого Юрія – римо-католицький храм XVII століття. споруджений главою Ужгорода Ю. Другетом на місці зруйнованого лютеранського храму. Будівництво продовжив у 1695 р. володар міста граф М. Берчені. У XVIII столітті храм був перебудований в стилі необароко, над оформленням працював знаменитий майстер Я. Лукач.



В інтер'єрі особливої уваги заслуговує незвичайний необа-роковий вівтар 1895 року роботи майстра Л. Краккера. У 1820 році на вежі костела був розміщений міський годинник, який постраждав від пожежі і був відновлений у 1857 року. Годинник перестав працювати 1904 року і його замінили на новий виробництва фірми Йозефа та Давида Фрідів. Він зберігається і дотепер.

Після радянської доби, у 2000 – 2001 роках костел відремонтували і передали католицькій громаді міста, а на подвір'ї відновили скульптуру Богородиці.

*Поштова адреса:
м. Ужгород, вул. Волошина, 9*

Ужгородська реформатська церква





Реформатська церква – пам'ятка історії і архітектури XVIII століття. Знаходилася поряд із міським жупанатом. Розташовується на найвищій частині пагорба. Дата будівництва храму – кінець 1790-х років. 16 травня 1793 року був закладений фундамент реформатської церкви. Цій події сприяла діяльність Дьєрдя Гедера, який був проповідником.

Період будівництва храму тривав 3 роки. Будова була зведена у псевдоготичному стилі. Освячення церкви здійснив пастор Юрій Гедер. У 1852 році у церкві встановили орган. Він був оновлений на початку XX століття майстрами з фірми «Амстер», яка знаходилася у Будапешті. Також у власності реформатської церкви знаходилася реліквія у вигляді скатертини, подарованої володарями міста – Другетами, яка була загублена у роки Першої світової війни. У часи радянської доби тут діяла спортивна шахова секція.

Поштова адреса:

м. Ужгород, пл. Жупанатська, 4

Винний льох «Совине гніздо»

(«комора», «винний льох», «підвали Ракоці»)



Будівля споруджена у 1781 році. Спочатку приміщення використовувалися для зберігання продуктів і напоїв, однак після ліквідації заводського обладнання пиво-



варня перетворилася у готель, потім – в училище та столярну школу. За часів Чехословаччиною у «Совиному гнізді» відкрився винний бар і будівлю стали пов'язувати з міцними напоями.

До кінця 70-х років минулого століття пивоварню охрестили пам'ятником архітектури державного значення. У 2011 році було вирішено реставрувати «Совине гніздо» для проведення винного фестивалю «Закарпатське Божоле».

Поштова адреса: м. Ужгород, вул. Ференца Ракоці, 2

Парк Лаудона




Ужгородський дендропарк Лаудона був заснований у 1886 році. Названий на честь свого засновника Іштвана Лаудона (1862 – 1924), викладача Ужгородської гімназії. У парку зібрані представники екзотичних рослин, зокрема 100-річна магнолія і 100-річний болотний кипарис заввишки 20 м, тис ягідний, сосна чорна (австрійська), бук лісовий, криптомерія японська, а також сріблястий абрикос. Власне, саме з саду Іштвана Лаудона в Ужгороді з'явилися магнолії й реліктове дерево гінкго. Культивування сакури на Закарпатті теж пов'язують з ім'ям Іштвана Лаудона.

Поштова адреса: м. Ужгород, вул. Ференца Ракоці



Альпінарій



Ужгородський альпінарій є малим аналогом київської Володимирської гірки. Альпінарій покритий природними залишками вулканічних порід. Тут знаходиться пам'ятник художникам Й. Бокшаєві та А. Ерделі – засновникам закарпатської школи живопису. Пам'ятник встановлений у 1999 р. на честь дня міста – 1106 років.

Нагорі альпінарію викладена штучна гірка з жовтуватого вапняка. З неї бере початок потічок, який стікає в озерце, що своїми берегами нагадує контури кордонів Угорського королівства. В альпінарії росте самшит, ялівець, туя, біота, сосна, ялина, береза, а також альпійські й субальпійські трави і квіти. Навпроти розташований ресторан «Червена ружа», збудований на початку ХХ століття як готель Берчені.

*Поштова адреса:
м. Ужгород, пл. Жупанатська*



Цвинтар «Кальварія»



Назва «Кальварія» перекладається з арамейської як «Голгофа», а з латини – «чаша трупа». Оскільки Голгофа вважається хресним шляхом Христа, його муками, то на Кальварії є каплички, які символізують його шлях.

Найперший цвинтар міста, який з'явився у XVI столітті, був розташований на сучасній Замковій горі. Там ховали замкову челядь і воїнів, а володарів та знатних городян хоронили у церковній крипті на території замку. Пізніше кладовище виникло у районі вулиці Добрянського, але його постійно заливали води Малого Ужа, тому виникла потреба у новому цвинтарі, яким і стала сучасна Кальварія. Це найбільше та найстаріше кладовище Ужгорода. Воно виникло у другій половині XVIII століття, коли Закарпаття входило до Австрії. Однією з вказівок імператора Йосифа II, була заборона ховати людей на прицерковних територіях (1783 р.). Одним із перших на Кальварії був похований угорський поет Габор Дойко (1769 – 1796). Також є сімейне поховання Козарів, котрі були засновниками заводу з виготовлення залізних виробів. Також тут знаходиться могила Андрія Новака (1849 – 1940) – засновника обласної лікарні.

Поштова адреса:

м. Ужгород,

вул. Далека



***Площа Народна (колишній будинок Народної ради,
будівля колишньої чеської жандармерії)***



Після входження Підкарпатської Русі до складу Чехословаччини, для підвищення престижу Ужгорода як головного міста краю урядом Чехословацької Республіки було вирішено звести новий сучасний район. У жовтні 1921 року за участі уряду Чехословаччини та магістрату міста Ужгород було розроблено та оприлюднено технічні умови для будівництва нового кварталу – Малого Галагова.

Розробка плану забудови Малого Галагова була доручена професору Чеської високої технічної школи у місті Брно – доктору архітектури Адольфу Лібшеру. Програму будівництва було затверджено 5 квітня 1922 року. Задля того, щоб не виник «мертвий» урядовий квартал, проект передбачав чергування адміністративних будівель з громадськими. Будівельною програмою було заплановано звести театр, руський Народний дім, читальню, лазню, робітничий будинок тощо. Також була потреба у готелях, рестораціях, кав'ярнях, магазинах – щоб район був повністю самодостатнім. Ідею А. Лібшера втілила плеяда видатних чехословацьких архітекторів – Франтішек Крупка, Йозеф Гочар, Алоїс Дряк, Людовіт Оелшлагер, Йіндріх Фрейвальд, Ярослав Бохм, Ян Гілар, Ярослав Фрагнер, кожен з яких спроектував одну або кілька будівель відповідно до плану забудови.



Сама площа з 1999 р. прикрашена пам'ятником Тарасу Шевченку (архітектор М. Михайлюк), а в 2001 р. закладено трав'яний газон зі світильниками. Зліва розарій, а за ним корпус історичного факультету УжНУ, який був збудований у 1975 р. У 2011 р. був відновлений фонтан. По правій стороні площі – дім, у якому діяв суд Підкарпатської Русі. Портал будівлі прикрашала скульптура Феміди – богині правосуддя. Тепер тут розмістилися Товариство «Знання», обласна профспілка.

Народна рада (Земське управління)



Будівля Земського управління (Народна рада) була збудована у 1934 – 1936 рр., за проектом чеського архітектора Антона Крупки у стилі «конструктивізму». Цей стиль зародився в 20 – 30 роках ХХ ст. і відрізняється від інших новим поглядом на прості речі. В архітектурі більше звертають увагу не на чіткість геометрії, а на простоту і комфорт будівлі, що символізує нову еру демократичних відносин.

Розміри будівлі такі: довжина – 94 метри, 6 поверхів, 13 вхідних дверей, два внутрішні дворики та ліфти. Всередині завдяки продуманому розташуванню вікон та скляних дверей увесь інтер'єр пронизаний сонячним промінням. Сходи та коридори облицьовані кольоровим мармуром. Зараз у будинку розташована і працює Облдержадміністрація та Виконавчий комітет Закарпатської області.

Поштова адреса: м. Ужгород, пл. Народна, 4



***Будівля колишньої чеської жандармерії
(Медичний факультет Ужгородського національного університету)***



Будівля була споруджена у 1936 р. За Чехословацької влади тут розміщалася жандармерія Підкарпатської Русі. Сьогодні це будівля медичного факультету Ужгородського національного університету. Це один з найбільших факультетів університету, який відіграє важливу роль у становленні та розвитку як самого університету, так і охорони здоров'я Закарпатської області. За час свого існування факультет здійснив 60 випусків студентів, підготував понад 7600 лікарів, які працюють не лише в Україні, але й у країнах ближнього і далекого зарубіжжя.

Поштова адреса: м. Ужгород, пл. Народна, 1

Парк президента Т. Масарика





Парк імені Масарика названий на честь першого президента Чехословаччини (1918 – 1935). По середині площі 23 березня 2002 року було встановлено пам'ятник президенту Чехословацької Республіки Т. Г. Масарику. Сьогодні світова спільнота сприймає особу Масарика як філософа, політичного і державного діяча, а роки його президентства – як еталон і зразок європейської демократії.

Координати: 48°37'27"N; 22°17'8"E

Транспортний міст (Великий міст)



Транспортний міст є найбільшим мостом Ужгорода (довжина 140 метрів). Він слугує транспортною розв'язкою, необхідність якої назріла ще у 30-ті роки ХХ століття, за часів чеської влади. Його будівництво розпочалося у 1934 році. Кошторис становив 8,0 млн. крон. У 1937 році міст було відкрито у присутності другого президента Чехословаччини Е. Бенеша (1935 – 1948). 7 років поспіль Великий міст з'єднував лівобережну частину міста з правобережною. У жовтні 1944-го при відступі фашистські війська підірвали його. Відбудова мосту відбулася з приходом до міста радянських військ. Для цього з Праги терміново привезли технічну документацію і так само терміново за допомогою військових будівельників під керівництвом ужгородського інженера Шлезінгера міст було відновлено.

27 вересня 2012 р. Ужгородська міська рада ухвалила рішення назвати транспортний міст ім'ям першого президента Чехословацької Республіки – Томаша Масарика.



Сквер Євгена Фенцика



Міський сквер названий на честь Євгена Андрійовича Фенцика (1844 – 1903) – закарпатського освітнього діяча і письменника москвофільського напрямку, греко-католицького священика. Видавець і редактор з 1885 р. півмісячника «Листокъ», що друкувався мішаною російською і церковно-слов'янською мовою. Євген Фенцик відомий як автор віршованої драми «Підкорення Ужгорода» і був одним із зачинателів місцевої драматургії.


Поштова адреса: м. Ужгород, пл. Євгена Фенцика

Площа Театральна

Свою назву площа отримала від театру, відкритого 7 липня 1920 року прем'єрою «Наталки - Полтавки». Офіційне відкриття відбулося 3 січня 1921 року. У липні 1921 року очолити театр запросили видатного українського режисера Миколи Садовського.

З 2005 р. театр ляльок носить назву «Бавка». Колись у верховинських селах





так називали будь-яке театральне видовище. Крім того, до складу традиційного лялькового «вертепу», окрім музикантів та співаків, входив «бавіля», тобто той, хто працював з ляльками-бавками. Сьогодні вистави театру високо оцінюються на престижних міжнародних театральних фестивалях.



З правого боку площі у 1908 році був збудований готель «Корона», в якому у 1911 році відбулися перші в місті кіносеанси.



Провулок Театральний (пасаж Баті)



Ужгородський пасаж Баті був збудований у 1927 – 1929 роках, за періоду чехословацької влади. Пасаж названий на честь словацького взуттєвого короля Баті. З боку площі Театральної за його задумом було збудовано «Палац Баті», на нижньому поверсі якого був великий фірмовий магазин взуття, а на верхніх – ремонтні майстерні. Вздовж пасажу розміщувалося взуттєве виробництво: майстерні з пошиття.

Пішохідний міст

Ужгород виник навколо Замкової гори, яку з усіх боків омивали Уж і його рукави. Зв'язок із навколишніми територіями здійснювався саме через мости. У 1361 році в Ужгороді вже існувало, як мінімум, два мости: великий і малий. Перший з них, перетинав Уж приблизно у тому місці, де нині стоїть пішохідний міст, і з'єднував старе місто на правому березі Ужа з новим містом, яке виникло у кінці XVI – поч. XVII ст. на лівобережній частині. У 1691 році одна з вулиць правобережжя так і називалася – Мостова, а пізніше Великомостова, оскільки вела до головного мосту через річку Уж, який сьогодні має назву пішохідний міст.

До 1866 року казна брала мито з усіх, хто переходив міст. З 1866 року мостове мито з жителів Ужгорода зняли. А 30 вересня 1907 року його скасували повністю.



У 1898 р. державним коштом збудували перший залізний міст, який мав пішохіднотранспортне призначення. Саме ним курсував перший міський автобус у 1921 році. У 1944 р., відступаючи, німці підірвали його.

В радянські часи береги Ужа об'єднав сучасний міст.

Площа Шандора Петефі (площа Торгова)





У XIX столітті старою назвою площі була Торгова площа. У 1990 р. названа ім'ям угорського поета та революціонера Шандора Петефі (1823 – 1849). 11 липня 1847 р. Він по дорозі до своєї коханої, яка жила у Трансильванії, зупинився на ночівлю в Ужгороді. Ніч проведена у готелі «Чорний орел» (пл. Петефі, 20)

та враження від міста були зафіксовані в його «Дорожніх листах». Сьогодні у будівлі колишнього готелю діє Школа мистецтв.

Палац Фріда



Палац Фріда (угорською – Fried Palota) – приватний будинок міста, який був збудований у 1910 році. Названий на честь його власника – єврейського підприємця Фріда Ігнаца.

На першому поверсі працювали 18 крамничок, а на другому і третьому поверхах знаходилися 24 квартири. 22 помешкання винаймали єврейські родини, одне займав управитель (не єврей) і ще одну квартиру орендувала неєврейська родина.



Щастя будинок Ф. Ігнацу не приніс. Саме у той час, коли його зводили, і наступні роки, один за одним почали йти з життя близькі родичі багатія. До Другої світової війни він був найбільшим приватним будинком в Ужгороді, а пізніше належав єврейській громаді.

У квітні 1944-го всім мешканцям палацу Фріда наказали покинути приміщення. Будівлю німецькі та угорські військові перетворили на штаб-квартиру гестапо, а горіще і підвал – на в'язницю. У післявоєнний період тут містилося управління КДБ СРСР.

Нині у палаці Фріда вже не 24 квартири, їх поділили на менші за радянських часів, зробивши 32.

Поштова адреса: м. Ужгород, пл. Петефі, 10

Набережна Православна (алея каштанів та сакур)



Розташована на лівобережній частині міста (Нове місто), перша письмова згадка про яке датується 1631 р. Ця частина міста розвивалася поволі, оскільки постійно страждала від повеней. Лише у XVIII ст. розпочалася регуляція берегів Ужа. Сьогодні ця частина набережної має назву Православна, від назви Покровської церкви (1930 р). Уздовж набережної росте алея каштанів і сакур. У центрі розташований Сквер воїнам-інтернаціоналістам.



Покровська церква

Покровська церква (Православна набережна, №23) була зведена у 1930 році за проектом російського священика-архітектора Б. Коломацького (1896 – 1980) на кошти російських емігрантів та княгині Анастасії. Це зменшена копія церкви у підмосковній Коломні. Храм діяв у часи угорської окупації 1938 – 1944 рр. та частково у радянський період.

У середині 1950-х рр. церкву перетворили на склад, а у 1979 р. – у Музей атеїзму, який був закритий у 1990 р. Сьогодні церква належить православній громаді міста.

*Поштова адреса:
м. Ужгород, Православна набережна*



Закарпатський обласний музично-драматичний театр

Згідно з постановою Ради Народних Комісарів Закарпатської України від 12 листопада 1945 року з 1 січня 1946 року було створено «Закарпатський обласний український музично-драматичний театр», який 7 листопада 1946 року почав свою діяльність виставою «Під каштанами Праги» К. Симонова. Режисерами театру були Володимир Магар, Гнат Ігнанович, Григорій Воловик, Іван Марушко, Юрій Фекета, Валентин Івченко, Михайло Курінний, брати Шерегії, Анатолій Філіппов та інші.

Сучасна будівля театру була здана в експлуатацію у 1986 р. Сьогодні у репертуарі театру вистави – «Танго для тебе» братів Шерегіїв, «Судний час» І. Козака, «Ханума» Г. Цегареллі, «Банкрот» за М. Старицьким, «Наталка Полтавка» І. Котляревського, «Поревізії» М. Кропивницького та інші.





*Поштова адреса:
м. Ужгород,
вул. Л. Толстого, 12*

*Контактний телефон:
(03122) 3-60-14*

Провулок «Гірчичне зерно»



Реконструйований провулок «Гірчичне зерно» нагадує Ужгород, яким він був на початку ХХ століття, тільки розбавлений сучасними кав'ярнями та крамничками. Провулок розташований в центрі Ужгорода і з'єднує вулицю Фединця з площею Корятовича. Іноді на спеціальному майданчику в Гірчичному провулку збирають сцену для проведення різних культурних заходів.

Тепла атмосфера в «Гірчичному зерні» дуже полюбилася жителям Ужгорода, тому тут завжди багато людей. Крім того, гості міста також люблять заглянути сюди, зокрема, для того, щоб вибрати собі який-небудь місцевий сувенір.


*Поштова адреса:
м. Ужгород, вул. Фединця, 12*

*GPS координати:
48°37'29.01"N, 22°17'55.13"E*

*Контактні телефони:
+38 (050) 502-66-88*



Вулиця Корзо



Мощена пішохідна вулиця Корзо в центрі Ужгорода з'єднує площу Корятовича з вулицею Волошина. У перекладі з італійського «Корзо» означає «місце для прогулянок». Назва, дана вулиці ще колишніми власниками міста Другетами, виправдана й зараз. Це улюблене місце для прогулянок городян і гостей міста – тут безліч кафе і магазинів, фасади старовинних будинків відреставровано, а міські служби підтримують чистоту.

GPS координати:

48°37'22.67"N; 22°17'52.17"E

Ботанічний сад

Ботанічний сад Ужгородського національного університету був створений в 1946 р., займає 4,5 га площі. Він є пам'ятником садово-паркової архітектури державного значення. Підтримує зв'язки з 155 ботанічними садами світу. Парк розкинувся ніби на трьох рівнях: третина його розташована на першій і другій терасах над річкою, а дві третини спускаються в частину долини. Перепад висот становить 22 метри. Вулканічні материнські породи, вкриті грубим шаром суглинистого окультуреного ґрунту.



Посадки розміщені за географічним принципом. Тут розташовані такі ділянки екзотичних рослин: американський, кавказький, середньоазіатський, китайський, далекосхідний. В саду зібрано близько 3800 видів рослин. Флора Закарпаття представлена 400 видами рослин, серед яких: угорський бузок, волошка карпатська. У дендрарії налічується близько 800 видів дерев і чагарників. Зростає 130 видів різновидів хвойних: тис, кипарис болотний та інші.

Альпійська гірка презентує флору гір. Тут росте 150 видів рослин, серед яких і прекрасний едельвейс.

Декоративне квітництво представлено 1200 видами рослин, серед яких: 120 видів троянд, 50 видів гладіолусів, 25 видів хризантем, 20 видів лілій. В оранжереї Ужгородського ботанічного саду ростуть тропічні і субтропічні рослини: банан, мімоза, лавр, евкалипт, папайя, 10 видів пальм, 250 видів кактусів.

Поштова адреса:

*м. Ужгород,
вул. Івана Ольбрахта, 6*

*Контактні телефони:
+38 (03122) 3-35-92*

GPS координати:

*48°37'10"N
22°18'17"E*



Міні-скульптура «Свободка»

20 липня 2011 року на парапеті Пішоходного мосту встановили найменшу в світі статую Свободи. «Свободку» виготовив скульптор Михайло Колодко, її вага всього 4 кг, а висота 30 см. До всього вона ще є діючим маяком та відкрита на честь проведення в Ужгороді річкових перегонів на саморобних суднах «Ужгородська регата». «Створена за ініціативи кафедри туризму УжНУ та Закінфоцентру як відповідь на гнівного листа Укррічфлоту про недопустимість судноплавства на річках без погодження відомства», – йдеться на сайті скульптора. Ймовірно Укррічфлот просто був не в курсі, які саме «судна» беруть участь у регаті.



Ще однією особливістю Свободки є те, що її тематично вбирають до свят.

Поштова адреса: м. Ужгород, Православна набережна

GPS координати: 48°37'16.62"N; 22°17'51.97"E

Міні-скульптура «Миколайчик»

У грудні 2010 року відкрили першу ужгородську міні-скульптуру, яка символізує помічника Св. Миколая. Бронзова фігурка Миколайчика, що сидить на перилах набережної, є найменшою скульптурою в Україні та має 16 сантиметрів зросту. Відкриття пам'ятнику передувал лист, написаний ужгородцям Святим Миколаєм, у якому він інформував, що відкриває в Ужгороді Представництво і спрямовує до міста свого Посланця для виконання особливої місії. Кажуть, якщо потерти носик міні-скульптурки Миколайчика та загадати бажання, то воно обов'язково збудеться.



Поштова адреса: м. Ужгород, наб. Незалежності



Міні-скульптура «Вузол Кротона»



Вузол Кротона: на вигляд перила моста зв'язані, ніби у вузлик. Присвячено цю дивну річ Івану Фірцаку, більш відомому як Іван Сила. Закарпатець у 1928 році був найсильнішою людиною планети, він перемагав у багатьох боях, забивав руками цвяхи у дерево, а на його грудях трощили дошки за допомогою молота.

Поштова адреса:

м. Ужгород, Київська набережна, 3

Міні-скульптура «Ференц Ліст»



На Закарпатті високо цінують спільну історію та культуру з Угорщиною. Тому й не дивно, що однією з робіт Михайла Колодка став міні-пам'ятник угорському композитору Ференцу Лісту. Та, вочевидь, композитору не дуже подобається сидіти постійно на мості, адже неодноразово скульптура зникла або ж була викрадена. На щастя, маленький Францик постійно повертався на своє місце.

Поштова адреса:

м. Ужгород,

набережна Ботанічна

Міні-скульптура «Карпатія»



Судно «Карпатія» ввійшло в історію у 1912 році, коли першим відгукнулось на сигнали «SOS» усім відомого «Титаніка». Більше того, «Карпатія» врятувала частину пасажирів, затонулого корабля. Уночі на борту «Карпатії» світяться всі ілюмінатори.



Пам'ятник «Ігнат Рошкович»



Пам'ятник закарпатському художнику І. Рошковичу в Ужгороді встановлено на набережній, яка раніше носила його ім'я, поруч із пішохідним мостом. У кінці ХІХ – на початку ХХ ст. Ігнат Рошкович прославився сакральними розписами багатьох храмів Європи, в тому числі базиліки Св. Іштвана в Будапешті й Преображенської церкви в Ужгороді. Скульптор М. Колодко зобразив художника за роботою над міським пейзажем Ужгорода з набережної і мостом через річку Уж, причому міст на картині виглядає таким, яким він був за часів Рошковича.

Поштова адреса: м. Ужгород, пл. Театральна

Міні-скульптура «Гаврило Глюк»

Неподалік від головної вулиці Ужгорода Корзо, Михайло Колодко встановив мініатюрне зображення Гаврила Глюка – закарпатського художника, який сидить у своєму авто. Мольберт на задньому сидінні нашттовхує на думку, що митець прямує до Карпат, де він часто створював свої шедеври.

*Поштова адреса:
м. Ужгород, вул. Вакарова*





Міні-скульптура «Джон Лорд»



Легендарний англійський музикант Джон Лорд з 2014 року прикрашає перила ужгородського моста. В окулярах та навушниках колишній учасник відомого гурту «Deep Purple» насолоджується музикою та краєвидом.

Поштова адреса:

м. Ужгород, пл. Театральна

Міні-скульптура «Їжачки»



У рамках фестивалю «Дні чеської культури в Ужгороді», на набережній було встановлено композицію їжачків. Їжачок – символ міста-побратима Ужгорода – Їглави, а також символ пива «Єжик», яке варять у Їглаві.

Поштова адреса:

м. Ужгород, Київська набережна

Міні-скульптура «Енді Ворхол»



Засновник поп-арту – Енді Ворхол крізь призму свого фотоапарату слідкує за життям в Ужгороді. Вшанували митця не випадково: американська знаменитість має українське походження, а його ім'я при народженні – Андрій Варгола.

Скульптуру розмістили просто неба у 2014 році. Автори ідеї – скульптор Михайло Колодко та туризмознавець Федір Шандор – вирішили увіковічнити і Енді Ворхола. Хоча батьківщиною знаменитого митця є сучасна Словаччина, та за походженням Енді був русином. А саме так себе називали у минулому мешканці сучасного Закарпаття.

Поштова адреса: м. Ужгород, пл. Жупанатська



Міні-скульптура «Кубика Рубіка»

Наприкінці 2014 року скульптор Михайло Колодко подарував своєму місту ще одну оригінальну скульптуру, присвячену 40-ій річниці з дня створення кубика-рубіка. Пам'ятка головоломці знаходиться на поручнях Православної набережної, неподалік від «Свободки». У світі вже є монументи присвячені цій іграшці, але тільки в Україні вона має розмір справжнього «Кубика Рубіка».



На виготовлення міні-скульптурки використано 1 кілограм бронзи, і зроблений він за стандартними розмірами «Кубика Рубіка». Михайло Колодко, автор міні-скульптури, виготовив її в Дебрецені. Цей витвір Михайла Колодка був встановлений за сприяння угорського консульства в Ужгороді.

*Поштова адреса:
м. Ужгород, Православна набережна, 1*

Міні-скульптура «Моцарт»

27 січня 2015 року місто поповнилося ще однією скульптуркою. Саме у цей день народився великий композитор Вольфганг Амадей Моцарт. Михайло Колодко порадував містян черговим витвором мистецтва. Певною мірою Моцарта можна вважати земляком. Під час його життя Закарпаття входило до складу Австро-Угорщини.

Історична довідка: Вольфганг-Амадей Моцарт – австрійський композитор, представник класицизму, який визнаний науковцями одним із найгеніальніших музикантів в історії людства.

Розмістили роботу на території місцевої дитячої музичної школи, щоб діти могли надихатися та старанніше займатися музичним мистецтвом.



*Поштова адреса:
м. Ужгород, вул. Волошина, 13*



Міні-скульптура «Микола Шугай»



Останній карпатський опришок, карпатський Робін Гуд. Саме так понині називають Миколу Шугая, який на початку ХХ століття ховався у лісах Міжгірщини. За голову розбійника чехословацька влада обіцяла чималу нагороду. Та досі залишається загадкою таємниця смерті Микола Шугая. Хто став наперекір карпатському опришку – односельці чи військові? Це питання не дає спокою закарпатцям і донині. Пам'ять про земляка вони увіковічили у скульптурі, яку розмістили в Ужгороді.

Скульптура із бронзи «поселилася» на перилах одного із найстаріших ужгородських кафе, на вузькій вуличці, на околиці Ужгородського замку. Виготовляли її досить довго, адже намагалися «одягнути» карпатського опришка в австро-угорську військову форму, а це робота над деталями та правдоподібністю.

Автор скульптурки вважає, що такими персонажами, як опришок Микола Шугай, не тільки розкривається власне закарпатський колорит, але вшановується пам'ять чеського письменника, який прославив Закарпаття своїм твором. Туристи можуть не знати, хто такий Ольбрахт і чому його ім'ям назвали вулицю, а ця скульптура зможе їм дещо пояснити.

Поштова адреса: м. Ужгород, вул. Івана Ольбрахта

Міні-скульптура «Солдат Швейк»



6 липня 2012 року в Ужгороді встановили скульптуру «Солдат Швейк». Цей міні-пам'ятник Михайла Колодка було встановлено за сприяння Павла Чучки.

Історична довідка: Бравий вояк Швейк – сатиричний персонаж, вигаданий чеським письменником Ярославом Гашеком; головний герой роману «Пригоди бравого вояка Швейка», повісті «Бравий вояк Швейк у полоні» і збірника оповідань «Дивовижні пригоди чесного вояка Швейка».

Багато пригод Швейка мають автобіографічний характер.

Поштова адреса:
м. Ужгород, Київська набережна, 2



Міні-скульптура «Винороб»


26 вересня 2015 року Михайло Колодко подарував Ужгороду скульптурку винороба. За словами митця, ця композиція присвячується усім виноробам Закарпаття. Відкриття міні-пам'ятника супроводжувалося незвичайний ритуалом: вісім незайманих дівчат босоніж чавили грозно в дерев'яних діжках. До речі, позаду діжки винороба є краник. Якщо його розкрутити, то з маленької бочки потече виноградний нектар.

*Поштова адреса:
м. Ужгород,
вул. Волошина
(перед входом у дегустаційний зал «Шардоне»)*



Міні-скульптура «Ейфелева вежа»

1 червня 2015 року Михайло Колодко «побудував» ужгородську Ейфелеву вежу. Вона схожа з оригіналом, однак найменша у світі. Автор скульптурки каже, що сконструював її як символ українсько-французькою дружби. На урочистому відкритті «Ейфелевої вежі» був присутній сам консул Франції. Історична довідка: Ейфелева вежа – архітектурна пам'ятка Парижа, розміщена на Марсовому полі, символ сучасної Франції. Вежу названо на честь її конструктора Ейфеля. Сам Ейфель називав її «300-метровою вежею», інша, народна назва — «Залізна леді»...



*Поштова адреса:
м. Ужгород, вул. Капітульна, 4*



Міні-скульптура «Орієнтувальник»



Ще одна туристична родзинка Ужгорода, однак авторства уже не Михайла Колодка, а Василя Бедрика. Цей монумент був встановлений із нагоди зародження такого виду спорту, як орієнтування, та на честь 50-річчя всесоюзних змагань з цього спорту на Закарпатті.

Історична довідка: У 1963 році на Закарпатті пройшли Перші Всесоюзні змагання зі спортивного орієнтування. З 11 до 15 жовтня 1963 року неподалік від Ужгорода були проведені Перші Всесоюзні змагання, які дали поштовх для розвитку нового і надзвичайно

цікавого виду спорту – спортивного орієнтування.

Поштова адреса: м. Ужгород, Київська набережна, 12

Міні-скульптура «Закохані Міклош Берчені та Крістіна Чакі»



На березі річки Уж «оселилася» закохана пара. Граф Міклош Берчені та його дружина Крістіна Чакі. Саме вони були власниками Ужгородського замку в XVII – XVIII століттях. Молодий граф, учасник війни з турками, у 22 роки став удівцем і залишився із трьома дітьми. У той час на його шляху трапилася Крістіна, дочка заможного державного судді. До слова, значно старша. На той час жінці уже було 40 років. Та

її неймовірна врода не залишила байдужим молодого графа. Тож у 1694 році пара вирішила поєднати свої долі.

Саме Крістині Чакі Ужгородський замок завдячує своїм відродженням. Графиня полюбляла пишні бенкети та бали. Тож фортеця перетворилася на справжній палац, де не стихала музика. Родинне гніздечко Берчені так облаштували, що воно мало чим поступалося західноєвропейським замкам.

Поштова адреса: м. Ужгород, Православна набережна, 1



Міні-скульптура «Воїни АТО»

Скульптурка була створена на честь воїнів АТО, які боронять українські землі на сході України від ворожих зазіхань. Після встановлення міні-пам'ятника, його відразу ж освятили. Довідка: війна на сході України – збройний конфлікт на частині території Донецької і Луганської областей України, де агресором виступають військові частини РФ та, так звані, ДНР та ЛНР, які підпорядковуються Росії.



Поштова адреса:

м. Ужгород, набережна Незалежності, 9

Міні-скульптура «Гаррі Гудіні»

24 березня 2015 року з нагоди 141-річчя відомого фокусника Гаррі Гудіні Михайло Колодко виготовив прототип американського генія ілюзії. Цікавий факт: бабуся Гаррі була родом із села Йовря – нинішнє с. Сторожниця Ужгородського району.

Історична довідка: Гаррі Гудіні (справжнє ім'я – Еріх Вайс; 24 березня 1874 – 31 жовтня 1926) – американський фокусник, ілюзіоніст, знаменитий «ескейпіст» (від англ. escape «звільнитися») – майстер неймовірних звільнень від найнадійніших пут і замків.



Поштова адреса:

м. Ужгород, пл. Богдана Хмельницького, 2



Міні-скульптура «Мухаммад Аль-Ідрісі»



2015 року побачила світ скульптурка «Мухаммад Аль-Ідрісі». Михайло Колодко зобразив цього географа-мандрівника, адже перші згадки про наше місто, датовані 1154 роком, були саме у подорожніх записках Мухаммада.

Історична довідка: Мухаммад Аль-Ідрісі – арабський географ, картограф і мандрівник. Аль-Ідрісі народився близько 1100 року в Сеуті (Аль-Андалус, зараз Марокко), походив із вельможного роду Алідів-Ідрісідів, нащадків пророка Мухаммада.

Поштова адреса:
м. Ужгород,
вул. Корятовича, 1

Міні-скульптура «Майкл Стренк»



17 лютого 2015 року ужгородська скарбничка скульптурок поповнилася ще одним скарбом. Міні-пам'ятник американському солдату Майклу Стренку красується біля однієї з ужгородських шкіл. Відкрити скульптуру до Ужгорода приїхав відомий виходець із Закарпаття, мільярдер Алекс Ровт та меценат Сергій Мошак. Ця скульптурка – фрагмент фото завершення Другої

світової війни, де шестеро піхотинців після перемоги встановлюють американський прапор на острові Іводзіма в Японії.

Поштова адреса:
м. Ужгород, вул. Тиха, 1



Міні-скульптура «Малий Уж»

На старих картах до 1930 року була зображена ще одна річка, яку називали Малим Ужем. Починаючи з XVII століття, вона була важливою водною артерією міста. На ній функціонував млин, з допомогою якого пекарі виготовляли хліб для місцевого люду. Разом з «великим» Ужем річка утворювала острів, на якому височіла Замкова гора. У 1930 році було прийнято рішення про регуляцію русла річки. Малий Уж засипали та проклали понад кілометр сталевих труб, якими зараз тече річкова вода. Теперішня вулиця Фединця – це колишня набережна Малего Ужа. Саме під нею по трубах тече річка.



За словами ініціаторів проекту, було вирішено поставити скульптуру на початку вулиці, бо саме з цього місця розпочалася регуляція русла річки. На відміну від інших міні-скульптур, ця створена із нержавіючої сталі. Дві риби – це Великий та Малий Уж, а їхня срібляста луска символізує блискучі річкові хвилі.

Поштова адреса: м. Ужгород, вул. Фединця 12

Міні-скульптура «Маннекен піс»

Гостей ресторану «Кілікія» зустрічає бронзовий прототип бельгійського «пісяючого хлопчика».

Автор скульптури – Михайло Колодко, меценат та ідейний натхненник – власник готельно-ресторанного комплексу «Кілікія» Арсен Мелкумян.

*Поштова адреса:
м. Ужгород, вул. Дитяча, 1-г*





Міні-скульптура «На підтримку хворих у боротьбі зі СНІДом»



Коваль та художник Юрій Ленько презентував скульптуру на підтримку хворих у боротьбі зі СНІДом. Автор зауважив, що ми маємо завжди пам'ятати про людей, які борються із цим вірусом, і підтримувати їх.

*Поштова адреса:
м. Ужгород,
Київська набережна, 12*

Пам'ятник «Ліхтарник»



Пам'ятник ліхтарнику відкрили 2010 року. Він є однією з візитівок Ужгорода, оберегом його центральних вулиць, доглядачем ліхтарів, що вмикаються тепер автоматично, і добрим другом ужгородців.

Мало хто здатен пройти повз бронзову скульптуру, закріплену просто на стіні, і не посміхнутися спогадам про дядю Колю. Це ті, хто пам'ятають його справжнього. Таких людей в Ужгороді живе багато. Тих, хто бачив на вулицях замріяного, заглибленого у власні роздуми, зануреного у книгу чи газету, іноді з драбиною і завжди з незмінним портфелем у руках Миколу Дерев'янка – справжнього легендарного ліхтарника. Він став персонажем ужгородської історії, довгі роки сумлінно і ритмічно засвічував городянам ліхтарі, а згодом – вивіски над крамницями і завдя-

ки своїй непересічності став часткою душі міста, еритроцитом у його венах, вітром у його легенях.



КАЛЕНДАР ФЕСТИВАЛІВ УЖГОРОДА

СІЧЕНЬ

Обласний фестиваль «Коляди у Старому селі»



Усі закарпатці та гості краю мають можливість почути колядки українською, словацькою, угорською, румунською та навіть німецькою мовами. Колективи приїжджають з усіх куточків краю, привізши свої вертепи. Колядницькі колективи тішать гостей не тільки гарними співами, але й веселими виставами та акторською грою найрізноманітніших дуже яскравих персонажів. Також усі охочі можуть спробувати традиційні закарпатські страви.



ЛЮТИЙ

Фестиваль «Ужгородська Палачінта»



Це гастрономічний фестиваль з різноманітною культурною та розважальною програмою, що поєднує українські і закарпатські традиції та сучасні тенденції. Назва фестивалю – «палачінта» (від угорськ. «palacsinta»), що на закарпатському діалекті означає «млинець».

У програмі фестивалю: народні гуляння, концертна програма, веселі розваги та конкурси, сюрпризи для дітей, традиційні закарпатські страви, дегустація напоїв, вина, меду, млинців тощо.

КВІТЕНЬ

Міський фестиваль «Сакура-фест»





Всередині квітня Ужгород забарвлюється у рожевий колір завдяки цвітінню сакур. На це дійство збираються туристи з усього світу. У цей же час проводиться традиційний фестиваль «Сакура-фест», заходами якого є різноманітні художні виставки, творчі виступи закарпатських музикантів та ярмарки.

Всеукраїнський фестиваль «Закарпатський едельвейс»



Всеукраїнський фестиваль мистецтв «Закарпатський едельвейс» є мистецько-громадським заходом, покликаним сприяти піднесенню рівня пропаганди кращих зразків сучасного мистецтва серед населення України, виявленню нових талановитих виконавців і авторів.

До участі у Фестивалі запрошуються художні колективи і солісти, митці й аматори у вокальному, хореографічному, інструментальному, розмовному, оригінальному і цирковому жанрах.



ТРАВЕНЬ

Обласний фестиваль-конкурс «Таланти багатодітної родини»



Фестиваль вже став традиційним у нашому краї. Він демонструє кращі зразки дитячої творчості, метою якого є відродження культурних та моральних цінностей сім'ї, виявлення та підтримка талановитих дітей, розвиток творчих навичок та здібностей у різних видах мистецтва.

Fire Life Fest





Фестиваль вогняного мистецтва. На глядачів чекатимуть: виступи театрів вогню з усієї України і не тільки; фаєр-батли; гімнасти, акробати та жонглери, а також виступи музичних гуртів та вечірка.

Фестиваль меду та вина «Сонячний напій»

Фестиваль меду і вина «Сонячний напій» – це традиційний весняний фестиваль для Закарпаття, який дванадцять років поспіль збирає найкращих виноробів і бджолярів. Тут гості заходу зможуть покуштувати вишукані сорти закарпатських вин, спробувати справжній мед, придбати смачний сир, який чудово поєднується з винними напоями, і, звичайно ж, купити різні сувеніри та подарунки для друзів і близьких.



ЧЕРВЕНЬ

Парад Наречених





Свято, яке стало візитною карткою Ужгорода, традиційно відбувається на День Молоді (28 червня). Головною метою організаторів є привернення уваги суспільства до важливих сімейних цінностей. Додатковим бонусом будуть цікаві конкурси і веселощі. У програмі яскравого свята також передбачається автопробіг весільного кортежу, фотосесії з учасниками, концертна та розважальна програми. В рамках події проводитиметься благодійна акція «Танець молоді», зібрані кошти від якого будуть спрямовані на благодійність.

Workout Fest



У програму фестивалю входять різноманітні показові виступи учасників та команд з Workout, виступи різних напрямків, розважальні конкурси, змагання та ще багато чого цікавого.

Саме такі події прикрашають буденне життя Ужгорода та дають можливість молодим ужгородцям відчувати смак по-спортивному здорового життя разом з кумирами важкої атлетики.



ЛИПЕНЬ

Ужгородська регата



«Ужгородська регата» – веселе спортивне змагання, сплав по річці Уж на плавзасобах різної конструкції. За традицією «сплав» проходить від транспортного моста, поблизу парку «Підзамковий» – до транспортного моста ім. Томаша Масарика. Для цього кожна з команд має придбати або змайструвати власний човен і в повному складі дістатися фінішу. Дійство не обмежується тільки запливом. На фініші будуть проведені різні змагання та конкурси.

СЕРПЕНЬ

Міський фестиваль «Медовий спас»

Учасники та гості свята спробують різні сорти меду, ознайомляться із продуктами бджільництва. Окрім того, на присутніх чекають конкурси дегустаторів «Найкращий знавець меду» та найкращий костюм бджілки «Щаслива бджілка». Переможці отримають солодкі медові призи та заохочення.



Під час фестивалю відбудуться виступи художніх колективів краю та багато приємних сюрпризів та несподіванок.

ВЕРЕСЕНЬ

День міста Ужгород





Святкування Дня Ужгорода проводиться в останню суботу вересня. Саме ж місто засноване більше тисячі років тому – в 893 році, і назване на честь річки Уж. В Ужгород живуть представники різних національностей, тож у День міста є чудова можливість познайомитися з культурою, побутом і кухнею не тільки українців, а й угорців, словаків, росіян, німців, ромів, євреїв та інших. Тут на вас чекають дивовижні вироби і справжні витвори мистецтва від майстрів – народних ремісників.

Ярмарок «Золота осінь»



У м. Ужгород проводиться сільськогосподарський ярмарок «Золота осінь». Гуртом і вроздріб там можна придбати овочі, фрукти, цілими тушками і на кілограми продають м'ясо, безліч сирів, багато меду, вина, випічки, сувенірів, вишиванок, плетених кошиків, іграшок, зокрема й дерев'яних пазлів, біжутерії, живої птиці і кроликів, квіти в горщиках і саджанці, привезли навіть дерев'яні, з масиву, меблі та бочки, ручної роботи ножі.

ЖОВТЕНЬ

Фестиваль театрів для дітей «Інтерлялька»

Міжнародний фестиваль «Інтерлялька», який проходить на початку жовтня один раз у два роки, збирає творчі колективи театрів ляльок із різних країн. Під час його проведення відбувається поглиблене ознайомлення дітей різних національностей, які проживають у Закарпатській області, зі своїм рідним національним театральним мистецтвом та мистецтвом інших країн, розширення світогляду.





ЛИСТОПАД

Свято молодого вина «Закарпатське божоле»



У 2016 році в Ужгороді відродили винний фестиваль, на якому представлено кращі зразки молодого закарпатського вина врожаю поточного року від іменитих виноробів області. Молоде вино завдяки невеликому терміну приготування дарує своїм поціновувачам унікальні неповторні смак і легкість.

Крім широкого асортименту вин, на святі будуть представлені страви закарпатської кухні, а також мед, різноманітна продукція бджільництва, сувеніри.

ГРУДЕНЬ

Міжнародний ромський фестиваль «Пап-джаз-фест»





Фестиваль проводить обласне Товариство музичної культури ромів «Лаутарі». Вперше фестиваль відбувся у 1997 році як всеукраїнський джазовий фестиваль, і вже наступного, 1998 року, цей захід здобув статус міжнародного. Джазові форуми «Пап-джаз-фест» упродовж ось уже 19 років поспіль відбуваються в Ужгороді.

Парад Миколайчиків

19 грудня, на день Святого Миколая, в Ужгороді традиційно проходить Парад Миколайчиків, конкурс ялинкових прикрас та урочисте запалення вогнів головної закарпатської ялинки. Ця красива традиція в останні роки стала однією з найоригінальніших візитівок Ужгорода.



Миколайчики співають новорічно-різдвяні пісні, дзеленькають маленькими дзвониками, роздають всім цукерки і просто вітають мешканців та гостей міста зі святом.




Різдвяний ярмарок



Придбати на ньому можна як сувеніри, так і продукцію місцевих товаровиробників. Оздоблено територію у стилі Різдва, у центрі міста розміщують дерев'яні будиночки, а поруч із лотками для торгівлі можна побачити солому як символ ясел, у яких народився Христос. Завдяки цьому дійству створюється чарівна атмосфера свята.

ХУСТСЬКИЙ РАЙОН





Хустський район межує з Румунією.

Переважну більшість території району займають гори, а найвищою точкою Хустщини є вершина Лак, що підіймається на 1 134 метри. Значну роль у формуванні рельєфу відіграють річки Тиса, Терєбля. На території району знаходиться «Закарпатське море» — Вільшанське водосховище та вулканічне Липовецьке озеро, яке, до речі, розташоване у горловині давнього вулкана. Про нього розповідають багато таємничих історій.

Флора Хустщини представлена унікальними рослинами: айстра альпійська, еритроній собачий зуб, сосна кедрова, тирлич вирізаний, тирлич жовтий, тис ягідний, дзвоники карпатські, ширянка альпійська, виток карпатський, смородина карпатська, льон гірський.

Серед тварин особливо поширені на Хустщині: лисиця, вовк, єнотовидний собака, бурий ведмідь, борсук, куниця, горностаї, видра, лісовий кіт, рись, заєць, вивірка, дикий кабан, сарна, карпатський олень.

Серед птахів слід назвати глухаря, тетерева, рябчика, сіру куріпку, сову, дику гуску, дику качку, а з плазунів поширені ящірки, вуж, веретільниця, гадюка звичайна, саламандра. У річках району водиться багато риби: пструг струмковий, лосось дунайський, харіус, умбра, бабець, марена, головень, плітка, карась.

На території Хустщини розташований Хустський масив Карпатського заповідника «Долина нарцисів», а також кілька унікальних заказників, де охо-

роняються унікальні рослини та тварини Карпат. Саме тут ростуть унікальні дикі гірські нарциси, які не збереглися ніде більше у Європі. Як стверджують вчені, в льодовиковий період сталися геологічні катаклізми і з гір сповз величезний шмат землі разом з рослинами, які і стали знаменитістю цієї долини. А ось неподалік с. Іза знаходиться знаменита на всю Україну оленяча ферма, де вирощують плямистих оленів з метою здобуття з рогів цих благородних тварин важливої медичної сировини – пантокрину.

Основні бальнеологічні ресурси становлять 4 родовища мінеральних вод різних груп: Шаянське, Драгівське, Велятинське, Нарцис. Відомі також численні окремі водопрояви мінеральних вод (49 свердловин, 42 джерела). Серед водопроявів – хлоридні натрієві води, розсоли (Шаянське, Велятинське родовища, а також у с. Олександрівка) Солотвинської западини. Найвні мінеральні води можна використовувати як для пиття, так і для купання (ванни, басейни). Ще застосовуються для інгаляцій, виготовлення лікувальних солей, і, звичайно, розливу в пляшки.

Розливаються 4 види мінеральних вод – Хижанська, Шаянська, Нарцис та Драгівська.

На території району знаходяться угіддя Карпатського біосферного заповідника – Угольський масив, а також урочище Кіреші (заповідник державного значення, відомий під назвою Долина нарцисів). Природно-заповідним фондом місцевого значення є урочище Монастир.



СЕЛО ВЕЛЯТИНО

Село Велятино є невеликим. Населення складає близько 4500 чол. Проте туристів сюди приїжджає за рік набагато більше. Справа в тому, що саме у цьому селі знайшли місце, де з-під землі б'ють термальні води. Згодом тут облаштували цілющі ванни. Саме тому село Велятино стало відомим на всю Україну і навіть за її межами.

GPS координати:

48°06'34" пн. ш.; 23°18'49" сх. д.



Спортивні та оздоровчі бази відпочинку

Оздоровчий курорт «Теплі Води»



Санаторій «Теплі води» пропонує всі умови для відпочинку, як-то кажуть, – для душі і тіла. 10 затишних номерів готові завжди прийняти гостей з України та



сусідніх країн. Приїхати сюди на відпочинок – можна в будь-яку пору року. Санаторій і цілющий басейн працює як влітку, так і взимку. Тут завжди раді гостям!

Як відомо, термальні води лікують дуже багато захворювань. Захворювання опорно-рухового апарату, захворювання серцево-судинної системи, гінекологічні захворювання, захворювання органів дихання (нетуберкульозного характеру).

Для проживання пропонується 10 затишних номерів на території та 20 номерів у нових корпусах.

Поштова адреса:
с. Велятино, вул. Санаторна, 2

(067) 312-83-30
+380673122402

Контактні телефони:
(050) 383-41-41

Сайт: <http://www.tepli-vody.com.ua/>

СЕЛИЩЕ МІСЬКОГО ТИПУ ВИШКОВО

Селище розташоване в долині річки Тиса, біля кордону з Румунією. В історичних джерелах є інформація, що неподалік Вишкова на горі Вар-Гедь (або Вар-Хедь), що означає Замкова, піднімалось укріплення, яке поряд із фортецями Хуста, Королева і Севлюша контролювало водну дорогу по Тисі, якою слідували соляні каравани з Солотвинських шахт.

GPS координати: 48°01'44" пн. ш.; 23°25'55" сх. д.



Готельні комплекси

Готель «Тюльпан»





На території облаштовано безкоштовну приватну автостоянку.

Деякі номери налічують зону відпочинку. З певних номерів відкривається вид на гори або сад. В готелі «Тюльпан» безкоштовно надається Wi-Fi. Номери оснащені телевізором з плоским екраном і кабельними каналами.

Гості можуть зайнятися різними видами активного відпочинку, зокрема риболовлю і пішим туризмом. Готель «Тюльпан» розташований за 45 км від румунського міста Бая-Маре і за 50 км від міста Сату-Маре. Відстань від готелю «Тюльпан» до міста Сігету-Мармаціей становить 36 км, а до села Шаян – 6 км.

Поштова адреса:

смт Вишково, вул. Гормот, 32



Історичні пам'ятки

Вишківський замок



Місцем будівництва укріплення була обрана гора заввишки 589 м. Вона розташована у межах Гутинського масиву, на південний схід від сучасного селища Вишково, яке колись мало статус міста. За 3 кілометри на південь від гори проходить сучасний українсько-румунський кордон, а за 3 кілометри на північ протікає річка Тиса. Вже після будівництва укріплень гору стали називати «Варгедь» («Várhegy» – угор. Замкова гора).

GPS координати:

48°24'00" пн. ш.

23°16'00" сх. д.



СЕЛО КРАЙНИКОВО

Крайниково розташоване в центрі рівнини між селами: Сокирниця, Стеблівка, Данилово, Новобарево. Знаходиться воно в південно-східному напрямку від районного центру міста Хуст, на відстані 14 км.

За легендою, у селі проживали три брати Данило, Шандор і Крайник. Крайник побудував собі першу хату, від крайньої хати, яка була у бік Новобарово. Люди, йдучи у бік Новобарово дуже боялися вовків і говорили: «Якби дійти до крайньої хати, а тоді... не страшно». І тому назвали це місце «Крайня хата», а згодом і Крайниково.

У селі Крайниково знаходиться одна з чотирьох видатних дерев'яних церков району – Михайлівська церква.

GPS координати: 48°07'10" пн. ш.; 23°26'26" сх. д.



Історичні пам'ятки

Михайлівська дерев'яна церква

Церква дерев'яна, зразок мармароської готики. Пам'ятка архітектури національного значення.

Побудована у 1668 році і є унікальним зразком архітектури мармароської дерев'яної готики XVII – XVIII ст.

Будівля храму готична, двозрубна, тридільна, з меншим за розміром східним зрубом. Висота церкви – 25 метрів, довжина – 14 метрів. Споруду утворюють два зруби, збудовані з дубових колод. Зруб нави з бабинцем має опасання і високий двосхилий дах. Значно менший вівтарний зруб вкрито стрімким дахом. На західному фасаді бабинець продовжений закритим ганком з аркоподібними





прорізами. Такі ж віконця має вівтар. Вікна нави – квадратні, заґратовані кованими «готичними» прутами з вигнутими «вусиками». Над ґанком, вище опасання, влаштовано відкриту галерею. Мотив аркади повторено у формі голосниць під шатром вежі. Усередині дерев'яна ажурна арка відділяє бабинець від нави та вівтаря, перекритих високими арковими склепіннями. Бічні фасади зроблені з тесаних дубових площин зрубів і високих схилів, вкритих лемехом дахів.

З огляду на деякі професійно створені конструктивні елементи, можна стверджувати, що церкву споруджували майстри високої кваліфікації, які спеціалізувалися на церковному будівництві. Чудовими архітектурно-художніми деталями є могутній одвірок галереї, прикрашений «мотузочкою» і датами спорудження – 1666 – 1668, вхідні двері з одвірком, орнаментованим стародавніми символами сонця, чотириаркова галерея над опасанням, маленькі чотирикутні віконця та здвоєні вікна нави, розкішне завершення вежі з аркадами голосниць та чотирма маленькими шпильями довкола головного шпиля.

Храм належить до тих небагатьох в Україні, що мають настінне малювання по полотну, наклеєному на гладкі стіни дерев'яного зрубу. Малювання XVII – XVIII ст. досить занедбане, іконостас 1769 року роботи маляра Яворського з Вилок – розібраний. Розпис, що імітує іконостас на східній стіні нави, ще зберігає первісний колорит. У вівтарі – більш пізній розпис графічного характеру. Високу дерев'яну каркасну дзвіницю, що колись стояла біля церкви, було перенесено разом із дзвонами до православної церкви, збудованої в 1927 році. Церкву відреставровано у 1971 році.



Заповідні об'єкти

Дуб звичайний



Дуб звичайний – ботанична пам'ятка природи місцевого значення в Україні.

Площа 0,01 га. Статус надано згідно з рішенням Закарпатського облвиконкому від 18.11.1969 року № 414 та від 23.10.1984 року № 253. Перебуває у віданні Крайніківської сільської ради.

Створена з метою охорони дуба звичайного віком понад 500 років.

GPS координати: 48°07'01" пн. ш.; 23°26'14" сх. д.




СЕЛО ЛИПЧА



Туристичні об'єкти

Оленьча ферма

Єдина в Україні оленьча ферма знаходиться неподалік від Хуста, між Ізою Липчою. Створена в 2003 році на базі ліквідованого колгоспу ім. Мічуріна, де з 1987 року розводили привезених з Росії плямистих оленів. На території площею 57 га містяться 130 голів. З молодих рогів оленів (пантів) виготовляють ліки. Туристам пропонують погодувати тварин прямо з рук. Стадо регулярно підходить до годівниці вранці близько 8:00 і ввечері близько 19:30.



GPS координати: 48°13'59.72"N; 23°23'25.43"E



СЕЛО НИЖНЄ СЕЛИЩЕ



Туристичні об'єкти

Селиська сироварня



Селиська сироварня – це соціальний проект, започаткований жителями Нижнього Селища та Європейським кооперативом Лонго Май. Вона переробляє молоко від сільського населення, яке проживає неподалік від відомого Поля нарцисів у Карпатах. Корови годують виключно натуральними кормами.

З метою виготовлення якісного сиру, кількість його обмежена. Молоко кожного постачальника щодня контролюється. Селиський сир – біологічно чистий продукт.

Поштова адреса:
с. Нижнє Селище,
вул. Центральна

Контактні телефони:
(03142)75-1-88; (067)386-51-09

GPS координати:
48°11'46"N
23°26'53"E

Сайт: <http://www.seliskasirovarnia.com.ua/>

МІСТО ХУСТ

Хуст – місто, районний центр на Закарпатті; розташоване у Мармароській котловині, при впадінні Ріки до Тиси.

На околицях міста підноситься вулканічного походження гора.

У 1939 році Хуст був столицею незалежної Карпатської України.

GPS координати: 48°10'27" пн. ш.; 23°17'23" сх. д.



Готельні комплекси

Готельний комплекс «VIP COMPLEX»

Першокласний сервіс, комфортабельні номери, широкий вибір послуг для проведення ділових зустрічей та відпочинку, кваліфікований персонал, обслуговування задовільнить побажання найвимогливіших гостей.

Вишукане та вмиле поєднання класичної архітектури та сучасних технологій, різноманітні послуги, цілком задовільняють вимоги гостей.



До послуг затишні та комфортабельні номери, у кожному з яких є кондиціонер, телевизор, туалет та ванна кімната.

Готель надійно охороняється, є системи відео спостереження.

Затишні зали ресторану, оздоблені у античному стилі, для приємної трапези та романтичного відпочинку.

Також працює СПА-салон, перукарня, косметичний салон і лазня. Повний спектр перукарських послуг, послуг із догляду за шкірою обличчя та тіла, антрестресові процедури та багато іншого...

Поштова адреса:

*м. Хуст,
вул. Терека, 5*

Контактні телефони:

готель: +38 (067) 312-45-67

ресторан: +38 (067) 988-23-33

СПА-салон: +38 (097) 665-41-24

Готель «Карпати»

Знаходиться готель під Замковою горою, на вершині якої розташовані руїни Хустського замку.

Гості можуть скуштувати страви української та інтернаціональної кухні в ресторані готелю. Також на околицях готелю є велика кількість барів і ресторанів.

Готель «Карпати» може надати своїм гостям 40 комфортабельних номерів різних категорій. У всіх номерах є можливість розміщення додаткового місця для проживаючих.



Поштова адреса:
м. Хуст, вул. Івана Франка, 93

+38(03142) 5 13 12
fax: +38(03142) 4 34 50

Контактні телефони:
+38 (068) 07 07 919
+38 (098) 444 69 79
+38(03142) 4 67 01

Електронна адреса:
info@karpatyhotel.com

Сайт: www.karpatyhotel.com

Готель «Прем'єра»





На території готелю «Прем'єра» облаштовано безплатну автостоянку і дитячий ігровий майданчик. Гостям надається безкоштовний бездротовий доступ до Інтернету (Wi-Fi). Стійка реєстрації гостей працює цілодобово. Інтер'єр номерів оздоблено у класичному стилі з використанням світлих і теплих кольорів. У кожному помешканні є телевизор із плоским екраном, міні-бар та окрема ванна кімната. У кафе, що працює на території готелю, щоранку подається сніданок. За три км від готелю розташований славнозвісний заповідник «Долина нарцисів». Автобусний та залізничний вокзали міста Хуст розміщені за 2 км від закладу, а відстань до аеропорту Ужгорода становить 110 км.

Поштова адреса:
м. Хуст
вул. Львівська, 122

Контактні телефони:
098 915 4480



Історичні пам'ятки

Хустський замок



Архівні джерела стверджують, що Хустський замок був побудований для захисту східної частини Угорської держави та для приборкання переможених русинів, а будівництво розпочалося в 1090 р. і було закінчено за короля Бели III в 1191 р.



При вході у зовнішній замок були великі і важкі в'їзні ворота. Вони містилися на південному сході, куди вела серпантинна дорога. Ворота захищала могутня прямокутна вежа, що височить з правого боку. А з лівого знаходяться залишки другої вежі, яка захищала ворота і південний бік кріпосної стіни.

На стінах внутрішнього замку були обладнані майданчики для важких гармат. Тут стояла найбільша гармата, постріл з якої вранці повідомляв про прихід нового дня. Біля вежі у скелі був викопаний колодязь, глибина якого сягала 160 м. Він забезпечував гарнізон водою в період облоги.

Вежі домінували над замком і служили для оборони, якщо ворогові вдавалося проникнути всередину фортеці. В інший час вежі виконували сторожову роль. Розміщені на найвищих і найменш уразливих місцях, вони були командними пунктами замку. Під час облоги в них перебували володарі замку зі своїми сім'ями. Звідси здійснювалося керівництво боєм.



Важливу роль в обороні відігравали головні ворота замку. Їх прикривали вежі і штучні та природні укріплення.

З липня 1766 року о 6-й годині вечора над Хустом пронеслася сильна гроза і блискавка в трьох місцях вдарила в замок.



Після перших ударів блискавки загорівся дах. Мешканці боялися, щоб вогонь не проник до порохової башти. Однак друга блискавка вдарила в порохову башту, і вибух страшної сили стряс землю. Камінням перекрыло єдиний вихід із замку. Багато людей загинуло від вибуху та у вогні. Всі будинки були зруйновані або згоріли. Розпочалися ремонтні роботи, але заново відбудувати замок було вже неможливо, і він почав занепадати.

Руїни стали джерелом дешевого будівельного матеріалу. У 1799 р. було розібрано східну частину замку для спорудження католицького костюлу та різних державних будинків у місті. Цікаво, що пам'ять про руйнування замку 1766 р. було увічнено в новішому гербі Хуста, чинному в XIX – на початку XX ст.: на червоному тлі, на зеленій горі, руїни срібного замку з трьома вежами й трьома бійницями.

GPS координати: 48°10'05" пн. ш.; 23°18'05" сх. д.

Костел святої Єлизавети



Хустська Реформатська церква – пам'ятка архітектури доби готики.

Колишній Єлизаветинський костел XIII століття. Кам'яний, потинькований, однонавний. Нава перекрита хрещатими склепіннями. Мури храму в інтер'єрі прикрашені пілястрами. Костел вибудований у стилі готика, оборонного типу. Зі сходу – гранчата абсида, зміцнена контрфорсами. На західному фасаді – вежа, яка



служувала дзвіницею. Дахи колишньої церкви Святої Єлизавети були перебудовані у XVIII столітті. Споруда зберегла готичні вікна. Територія обнесена кам'яними мурами з двома брамами.

GPS координати: 48°10'50" пн. ш.; 23°17'57" сх. д.



Пам'ятники природи

Долина нарцисів

«Долина нарцисів» – заповідний масив, що розташований в урочищі Кіреші, за 4 км від міста Хуст Закарпатської області. З 1992 року перебуває у складі Карпатського біосферного заповідника, що входить до міжнародної мережі біосферних резерватів ЮНЕСКО.

Площа – 256,5 га. Статус – з 1992 року. Керуюча організація – Карпатський біосферний заповідник.



Заповідник розташований на висоті 180 – 200 м над рівнем моря, в північно-західній частині Хустсько-Солотвинської улоговини, на стародавній терасі Тиси.



Заповідна територія займає рівнинну ділянку в заплаві річки Хустець. Поряд із природними водотоками на території масиву розташовані штучні канали меліоративної системи.



«Долина нарцисів» – унікальний ботанічний об'єкт, в якому охороняється найбільший у Середній Європі осередок нарцису вузьколистого (*Narcissus angustifolius*). Цей середньоєвропейський високогірний вид поширений в Альпах, на Балканах і в Карпатах на висотах 1100 – 2060 м. Популяція в цьому рівнинному локалітеті збереглася з післяльодовикового періоду і має реліктовий характер. У 1980 році нарцис вузьколистий занесено до Червоної книги України.

Разом із величезним науковим значенням «Долина нарцисів» становить і значну естетичну цінність. У період масового цвітіння (друга – початок третьої декади травня) «Долина» вкривається майже суцільним білим килимом квітучих нарцисів, помилуватися яким приїжджають звідусіль.

Рослинність масиву «Долина нарцисів» на 90% представлена різнотравними та злаково-різнотравними угрупованнями, серед яких переважають костриця червона, щучник пучковий, лисохвіст лучний, бромус м'який. У місцях з підвищеною зволоженістю поширені види осок (*Carex acutiformis*, *C. acuta*, *C. vulpina*) та ситник розлогий.

Загалом у «Долині нарцисів» представлено 498 видів різних рослин, зокрема 15 видів квітів, які занесені до Червоної книги України, 16 видів орхідей. Серед рідкісних рослин заповідника: деревій верболистий, пальчатокорінник Фукса, пальчатокорінник травневий, еритроній собачий зуб, тирлич звичайний, били-



нець найзапашніший, півники сибірські, зозулинець шоломоносний, зозулинець рідкоквітковий, перстач білий та ін.

Унікальною особливістю цієї заповідної ділянки є зростання тут однієї з найбільших рівнинних популяцій рідкісного виду нарцису вузьколистого (загальна площа – 85 га). У період свого масового цвітіння (друга половина травня) *Narcissus angustifolius* Curt. співдомінує, а на третині його площ домінує у травостої. Зростає в декількох угрупованнях:

- ❖ Нарцис вузьколистий + Родовик лікарський + Пахуча трава звичайна;
- ❖ Нарцис вузьколистий + Костриця лучна + Бухарник пухнастий;
- ❖ Ситник скупчений + Гадючник шестипелюстковий + Нарцис вузьколистий.

За своїм фауністичним складом «Долина нарцисів» різко відрізняється від інших заповідних ділянок Карпатського біосферного заповідника. Тут представлені тварини заплавних лук Закарпатської рівнини.

Фауна ссавців представлена звичайною полівкою, польовою мишою, мишою маленькою, ондатрою, зайцем-русаком та іншими видами, не властивими для гірських масивів заповідника. Всього в Долині нарцисів нараховується 104 види птахів. Серед них переважають лучні трав'янки, звичайні вівсянки та сірі кропив'янки. У більш зволжених місцях звичайними є деркачі та лучні очеретянки. У чагарниках вздовж річки Хустця трапляється фазан. Дуже рідко тут можна зустріти і ремеза.

Долині нарцисів притаманні такі види земноводних, як ставкова жаба, звичайна ропуха, звичайний і гребінчастий тритони. З плазунів трапляються вуж звичайний і прудка ящірка.




GPS координати: 48°10'42" пн. ш.; 23°20'59" сх. д.



Спортивні та оздоровчі бази відпочинку

Гірськолижний курорт «Хуст»



Гірськолижний комплекс тільки умовно можна віднести до Хуста – основне місце катання в районі зосереджено в урочищі Ігнатівському (село Велятин) на базі «Трембіта», також є два витяги в селі Шаян біля санаторію «Вісак» та на території готелю «Ерней Лаз».

GPS координати: 48°5'41.15"N; 23°18'6.74"E



Туристичні об'єкти

Меморіальний парк «Красне поле»

Меморіальний парк «Красне поле» знаходиться між містами Хуст і Виноградів. Це місце озброєного захисту Карпатської України і загибелі її захисників.

Карпатська Україна – одна з п'яти земель, що входили до складу Чехословацької держави в 1920 – 1938 рр. Територіально вона практично збіглася з нинішньою Закарпатською областю України (до неї не входило прикордонне місто Чоп, проте їй належало словацьке село Лекаровце).

У вересні 1938 р. була організована автономія Підкарпатської Русі у складі Чехословаччини, а в березні 1939 р. проголошена незалежність Карпатської України.



Із проголошенням незалежності Карпатська Україна затвердила парламент (сейм) і Конституцію.





Карпатська Україна проіснувала декілька днів. У березні 1939 р. вона зазнала поразки під ударами угорських військ. Вирішальна битва сталася за 12 км від Хуста, який тоді був столицею Карпатської України, на Копанському (Красному) полі. Угорським військам протистояли дві тисячі закарпатських січовиків і стільки ж чехословацьких солдатів.

Саме тут, на Красному полі, відбувся кровопролитний бій між слабо вишколеними й озброєними захисниками Карпатської України – воїнами Карпатської Січі та добре вимуштрованою армією фашистських загарбників. Сили були нерівні...

Повторивши подвиг героїв Крут, молоді січовики першими в Європі чинили озброєний опір фашистським окупантам і віддали свої життя за свободу рідної землі.

Хустський краєзнавчий музей



Хустський краєзнавчий музей – зібрання пам'яток з історії та мистецтва Хустщини. Експозиція Хустського краєзнавчого музею складається з 10 залів загальною площею 1500 м².

Найбільш повним і цікавим у музеї є зал Карпатської України (1938 – 1939 рр.), адже Хуст деякий час був столицею цієї Української держави.

На третьому поверсі музею розміщується Хустський виставковий зал із постійно діючою картинною галереєю.

Поштова адреса:

м. Хуст, вул. Пирогова, 1




Страусина ферма

Страусина ферма в Хусті відкрита в 2002 році на північній околиці міста, поблизу окружної дороги.

Своїх перших страусів підприємець Василь Перець придбав у сусідній Словаччині. Зараз поголів'я становить 26 птахів, яких вирощують на продаж, але на фермі проводять і екскурсії для туристів.

Страус за рік висиджує близько 60 яєць, важить одне 1,5 – 2 кг (одне страусове яйце замінює 36 курячих). За смаком страусині яйця ідентичні курячим, а м'ясо схоже на телятину. На фермі є можливість купити яйця і пір'я страусів. Оскільки птахи всеїдні, можна приносити з собою будь-який корм, зокрема хліб, яблука та капусту.



Поштова адреса:

*м. Хуст,
вул. Львівська, 206-г*

Контактні телефони:

*+38 (03142) 44-35-1;
44-52-0
(067) 260-14-53*

GPS координати:

*48°11'33"N
23°18'33"E*



Фестивалі, свята

Фестиваль народної художньої творчості «Веселка над Тисою»

Метою фестивалю є популяризація і розвиток українського естрадного та народного вокального мистецтва, виявлення та підтримка талановитих молодих виконавців, збагачення культурних надбань і традицій через музичну творчість; залучення меценатів та спонсорів до підтримки творчої молоді; обмін досвідом творчої діяльності композиторів, продюсерів, поетів та молодих виконавців України.

Фестиваль проводиться в будинку культури щорічно з 14 – 17 травня. Підготовчу роботу з організації та проведення фестивалю здійснює організаційний комітет та дирекція фестивалю, що затверджується розпорядженням голови Хустської районної державної адміністрації.

До участі у фестивалі запрошуються композитори, поети, продюсери, зірки української естради, організатори дитячих та юнацьких фестивалів України та зарубіжжя.

В рамках фестивалю проводиться:

- ❖ пленер художників Закарпаття;
- ❖ майстер-клас професійних вокалістів та митців;
- ❖ парад наречених;
- ❖ творча зустріч з композиторами, продюсерами, поетами-піснями;
- ❖ концерт зірок української та зарубіжної естради;
- ❖ вечір знайомств для учасників та гостей фестивалю;
- ❖ екскурсії мальовничими місцями Закарпаття;
- ❖ прес-конференція організаторів для ЗМІ.

Міжнародний фестиваль сучасної та народної пісні «Веселка над Тисою» є конкурсним. Для участі у фестивалі виконавці мають підготувати дві естрадні або народні пісні (1-а обов'язково українською мовою, 2-а – зарубіжний хіт) під інструментальні фонограми (-1), носій фонограм, CD диск або флешка.

Конкурс проводиться в II тури, півфінал (учасники півфіналу виконують дві пісні, фонограма (-1), фінал (1 пісня) фонограма (-1) оцінюється за 10-бальною системою за критеріями:

- володіння голосом;
- художнє розкриття змісту;
- акторська та виконавська майстерність;
- сценічна культура;



- якість фонограм;
- вміння користуватись мікрофоном.

У фестивалі можуть брати участь солісти-виконавці віком до 22 років. Конкурсні виступи проводяться у три тури:

1. Молодша група – 9 – 11 років. 2. Середня – 12 – 14 років. 3. Старша – 15 – 17 років (18 і старше).

Дата проведення: травень.

СЕЛО ШАЯН

Відомо, що тут у 1818 році на базі вуглекислих гідрокарбонатних залізистих мінеральних вод була заснована одна з найстаріших і відомих купалень Марамороської жупи – «Замкова купіль». У 1952 році було відкрито будинок відпочинку, а в 1957 році – санаторій.

GPS координати: 48°03'33" пн. ш.; 23°20'57" сх. д.



Готельні комплекси

Комплекс відпочинку «Letizia country club»





Готельний комплекс «Letizia Country Club» складається з 10 затишних номерів та трьох окремих VIP-котеджів на вибір. Продуманий до дрібниць дизайн інтер'єру по-справжньому теплий і комфортний – натуральне дерево, мармур і скло створюють унікальний баланс стилю і зручності ...

Поштова адреса:
с. Шаян,
вул. Фінньова, 6

Контактні телефони:
+38 (068) 154-54-54

Сайт: <http://www.letiziahotel.com.ua/>





Спортивні та оздоровчі бази відпочинку

Санаторій «Карпатія»

Не так давно «Карпатія» стала висококласним санаторієм на Шаянському курорті, де можна не тільки комфортно відпочити, а й полікуватися:



 сучасний електронний бювет з двома видами цілющої мінеральної води Шаянська;

 діагностика; SPA-процедури: мінеральні, оздоровчі та косметичні ванни, лікувальний душ, озонотерапія, різні види масажів;



☞ фізіотерапія: гідроколонотерапія, ультразвукове лікування, ампліпульс, озокерит;

☞ соляна кімната: унікальна методика лікування хвороб органів дихання, алергій.



Поштова адреса:
с. Шаян, вул. Центральна, 87

Бронювання, тел.:
+38 (067) 312-76-49 з 9:00 до 18:00

Контактні телефони:
+38 (03142) 59-228,
+38 (03142) 59-310 цілодобово
+38 (067) 312-76-45

Електронна адреса:
office@karpattia.com.ua

Сайт: <http://www.karpattia.com.ua/>

База відпочинку «Легенда Шаян»





«Легенда Шаян» (Шаян, Закарпатська область) вдало поєднує в собі комфорт, затишок і традиційну українську гостинність. Якщо гостям потрібна тиша і спокій, то кращого варіанту годі й шукати. «Легенда Шаян» розрахована на невеликі групи туристів, включаючи відпочинок всією сім'єю. Ознайомившись з описами номерів, фотографіями і цінами, можна забронювати вподобаний номер за найкращими цінами в режимі онлайн.



Головна цілюща сила Шаяна – унікальна «Шаянська вода», яку рекомендують для лікування захворювань шлунково-кишкового тракту.

Контактні телефони:
+ 38 (03142) 59-35-4
+ 38 (096) 803-59-49, адміністратор

Електронна адреса:
legenda.tur@mail.ru

Сайт:
<http://www.legenda-tur.com.ua/>

Санаторій «Шаян»

Санаторій «Шаян» – це один із найвідоміших санаторіїв у Закарпатті завдяки своєму розташуванню, медичній базі і мінеральним водам. Санаторій «Шаян» розташований на березі річки Тиса і оточений горами з трьох боків, що створює чудові умови для відпочинку від міської метушні. Численні джерела вуглекислих мінеральних вод є основним лікувальним фактором санаторію, а основним лікувальним профілем є гастроентерологічний.



Санаторій «Шаян» в Закарпатті складається з двох корпусів і готовий прийняти 200 осіб. Тут не доведеться нудьгувати, оскільки у санаторії розвинена інфраструктура.

Сайт: <http://www.shayan.com.ua/>

GPS координати:

48 ° 03 `33` с. ш.; 23 ° 20 `57` вост. д



ТУРИСТИЧНІ ОБ'ЄКТИ Закарпатської області

Збірник



Комп'ютерна верстка ❖ Мирослава Токар
Дизайн обкладинки ❖ Ангеліна Кобріна

Підписано до друку лютого 2017. Формат 64x90/8.
Папір офсетний. Друк офсетний. Гарнітура Cambria.
Ум. друк. арк. 55,6. Тираж 5 прим. Замов. № 112.

Видано та віддруковано в ТОВ "Поліграфцентр "Ліра":
88000, м. Ужгород, вул. Митрака, 25
www.lira-print.com

Свідоцтво про внесення до Державного реєстру видавців,
виготівників і розповсюджувачів видавничої продукції
Серія ЗТ №24 від 7 листопада 2005 року.

К 69 Туристичні об'єкти Закарпатської області: Збірник / Р.В. Корсак, М.В. Корсак, М.В. Гребенюк. – Ужгород: Поліграфцентр "Ліра", 2017. – 416 с.: Іл.

У даному збірнику подано інформацію про територію, історію, архітектуру, визначні історичні та природні пам'ятки, готельно-ресторанні комплекси, а також культурні заходи на території Закарпатської області.

УДК 796.5(477.87)

ББК 75.8(4УКР-4ЗАК)