

MUZEUL JUDEȚEAN DE ISTORIE ȘI ARTĂ ZALĂU
BIBLIOTHECA MVSEI POROLISSENSIS • XIII

IDENTITĂȚI CULTURALE LOCALE ȘI REGIONALE ÎN CONTEXT EUROPEAN

Studii de arheologie și antropologie istorică

LOCAL AND REGIONAL CULTURAL IDENTITIES
IN EUROPEAN CONTEXT

Archaeology and historical anthropology

Editors:

HOREA POP, IOAN BEJINARIU,
SANDA BĂCUEȚ-CRIȘAN, DAN BĂCUEȚ-CRIȘAN

IN MEMORIAM ALEXANDRU V. MATEI

Editura MEGA | Editura POROLISSVM

Cluj-Napoca, 2010

- 257 CĂTĂLIN PETRE CONSTANTIN
Piese de armament defensiv la geto-daci. Umbo-uri de scut ↔ *Geto-Dacian defensive weaponry pieces. Shield umbos*
- 265 VIORICA CRIȘAN, VALERIU ȘIRBU
Covasna – Fairies Fortress. A Carpathian Mountain Fortified by Dacians ↔ *Covasna – Cetatea Zânelor, un important centru dacic din estul Transilvaniei*
- 287 IOSIF VASILE FERENCZ
Chei romane descoperite la Ardeu, com. Balșa, jud. Hunedoara ↔ *Roman Keys Discovered at Ardeu*
- 293 CRISTIAN I. POPA
O fibulă din argint dacică de la Geoagiu de Sus (jud. Alba) ↔ *A Dacian Silver Fibula at Geoagiu de Sus (Alba County)*
- 301 HOREA POP
O nouă cetate dacică descoperită la Cheud (jud. Sălaj) ↔ *A New Dacian Fortification Discovered at Cheud (Sălaj County)*

ROMANI ȘI BARBARI LA GRANIȚA IMPERIULUI ROMANS AND BARBARIANS AT THE BORDER OF THE EMPIRE

- 311 ESZTER ISTVÁNOVITZ, VALÉRIA KULCSÁR
Actual State of Research of the Csörsz- or Devil's Dyke
- 323 ROBERT GINDELE, GHEORGHE LAZIN
Așezarea barbară din epoca romană de la Culciu Mare-Bogilaz ↔ *Die römzeitliche barbarische Siedlung von Culciu Mare-Bogilaz*
- 343 VLADIMIR MOIZHES
ШТАМПОВАННАЯ КЕРАМИКА НА ПАМЯТНИКАХ ВЕРХНЕГО ПОТИСЬЯ III–IV ВВ. Н.Э. ↔ *Stamped Ceramics on the Monuments of the Upper Tisza Region III–IV AD ↔ Cartografierea monumentelor/siturilor cu ceramică ștampilată de pe Tisa Superioară*
- 355 CĂLIN TIMOC
Cohors V Lingonum și apărarea limesului porolissens' ↔ *Cohors V Lingonum und die Verteidigung des Limes porolissensis*
- 357 ROB WANNER
Animals and Grain on the Frontier: Some considerations of Roman land-use in the Meseș Gate of Roman Dacia ↔ *Animale și grâne la frontier: câteva considerații asupra agriculturii romane din zona Porții Meseșului*
- 365 DANIEL WEISS
The Dynamic Frontier: Romans and Dacians on the Digital Map ↔ *Frontiera dinamică: Romani și Daci pe harta digitală*
- 375 ZSOLT SZÉKELY
Paul Reinecke și cercetarea limesului roman din Transilvania ↔ *Paul Reinecke and Roman Limes research from Transylvania*
- 383 GEORGE CUPCEA
Professional Officers on the Northern Dacian limes ↔ *Ofițeri profesioniști pe limes-ul de nord al Daciei*
- 395 FLORIAN MATEI-POPESCU
Cohortes Augustae Nervianae Pacenses Brittonum
- 399 CORIOLAN OPREANU, VALENTIN VOIȘIAN, EMILIAN BOTA
Un mormânt feminin din epoca migrațiilor de la Cluj-Polus ↔ *A Migration Period Feminine Grave from Cluj-Polus*
- 407 SORIN NEMETI
Un mormânt din epoca migrațiilor din Cluj-Napoca ↔ *Une tombe de l'époque des migrations de Cluj-Napoca*
- 413 ERIC C. DE SENA
Stilicho: Virtuous Vandal, Defender of Rome ↔ *Stilicho: Vandal virtuos, apărător al Romei*
- 421 EUGEN S. TEODOR
The Border area between Moesia Secunda and Scythia Minor in a topographical approach ↔ *Granița dintre Moesia Secunda și Scythia Minor din punct de vedere topografic*

ШТАМПОВАННАЯ КЕРАМИКА НА ПАМЯТНИКАХ ВЕРХНЕГО ПОТИСЬЯ III–IV ВВ. Н.Э.

МОЙЖЕС В.В.
MOIZHES VLADIMIR

Institute of Carpathian Studies of Uzhgorod National University, Uzhgorod, Ucraina
arhlab@mail.ru

Keywords: late-roman period, potter's stoves, earthenware ceramics, stamps.

Abstract: Stamp Ceramics on the Monuments of the Upper Tisza Region III–IV AD. Earthenware ceramics forms the separate group in the collection of late-roman pottery. Among it considerable quantity of stamp ceramics is marked. 283 potter's stoves from 13 sites (Fig.1) testify local production of this ceramics in the region and are much bigger than in the neighboring territories. For example, there were opened 42 stoves from 20 sites which belong to the monuments of Chernyakhivka culture and precarpathian group of Carpathian barrows culture (Бобринский 1991, с. 185).

Cartography of stoves allows to argue about 2 large production centers. The first one (120 stoves and dozens of their storages) functioned in drainage-basin of the river Mic (Beregshuran-Luzhanka-Beregovo VI) (Котигорошко 2008, с. 216–217). The second one was situated in Mediushel Aurit (Romania). 118 stoves (105 were found out as the result of geomagnetic research done in May 2010, report L.Marta) have been fixed and partly excavated on the square of 8 hectares.

Big number of potter's stoves, which were found out on the territory of barbaric world raise a question about organization of production of earthenware dishes. We consider the theory of J.Wielowiejski who connected production of this type of dishes with provincial craftsmen as the most reliable. Their appearance in the region was caused by crisis of Roman Empire in the end II – III AD. It can be proven by the wide spreading of the potters stoves of variant A which were dominant in Upper Tisza region and in province Dacia (Henning 1977, s. 193–194), as well as by comparative analysis of the stamps (Fig.2) and by the most widespread forms of dishes – bowls (Fig.3).

We can suppose that local craftsmen also took part in production of potter's dishes in the region, mainly in the western part. Preservation of traditional potter's stoves of Celtic type (variant B by I. Henning) and appearance of the new stamps and their combinations allows to separate Upper Tisza ceramics into separate local group (Котигорошко 1993, с. 155).

The cartography of the sites with earthenware stamp dishes provides additional data for solving the questions about its distribution. The main concentration of the monuments is fixed in locality Mic (Fig. 1), that allows talking about its production and distribution on the local market. Published materials from the settlements which are situated near Mediushel Aurit, do not allow observing the same picture here, however the situation must be identical.

It is supposed that accumulation of a new materials and in the first turn excavation of opened solves in Mediushel Aurit allows to represent the process of penetration of provincial-roman technology in the circles of Dacian population of the Upper Tisza more specifically.

В коллекции гончарной посуды позднеимперского времени отдельную группу составляет сероглиняная, среди которой отмечается значительное количество штампованной. О местном производстве этой керамики в регионе свидетельствуют 283 гончарные печи с 13 пунктов (рис.1), что превосходит показатели сопредельных территорий. Примером могут быть памятники черняховской культуры и прикарпатской группы культуры карпатских курганов, где открыто всего 42 печи с 29 пунктов (Бобринский 1991, с. 185).

Картографирование печей позволяет утверждать о двух крупных производственных центрах в Верхнем Потисье. Первый (120 печей и десятки их

заготовок) функционировал в бассейне р.Миц (Берегшурань-Лужанка-Берегово VI) (Котигорошко 2008, с. 216–217). Второй находился в Медиешулу Аурите (Румыния). Здесь на площади 8 га зафиксировано и частично раскопано 118 печей (105 обнаружено в результате геомагнитной разведки в мае 2010 года, сообщение Л.Марты).

Значительное количество гончарных печей, выявленных на территории варварского мира, поставило вопрос об организаторах производства сероглиняной посуды. Из предположений и гипотез считаем наиболее аргументированным мнение Я.Веловейского (Wielowiejski 1960, s. 109), связавшего изготовление этого типа посуды с провинциальными ремесленниками. Их появление в регионе было вызвано кризисом Римской империи в конце II – III вв. н.э. Подтверждение находим в широком распространении гончарных печей варианта А, доминирующих в Верхнем Потисье и провинции Дакия (Henning 1977, s. 193–194), а также сравнительном анализе штампов (рис.2) и наиболее распространенной формы посуды – мисок (рис.3).

Можно полагать, что в производстве гончарной посуды региона, в первую очередь, в его западной части, принимали участие и местные мастера. На это указывает сохранение традиционных гончарных печей кельтского типа (вариант В по И.Геннингу) и появление новых штампов и их комбинаций, позволивших выделить верхнетисскую керамику в локальную группу (Котигорошко 1993, с. 155).

Дополнительные данные для решения вопросов о бытии сероглиняной штампованной посуды даёт картографирование пунктов с её наличием. Основная концентрация памятников фиксируется в районе Миц (рис.1), что позволяет говорить о направленности её выпуска на местный рынок. Опубликованные материалы с поселений, расположенных возле Медиешулу Аурита, не позволяют на сегодняшний день проследить подобную картину и здесь, хотя ситуация должна быть идентичной.

Полагаем, что накопление новых материалов и, в первую очередь, раскопки открытых печей в Медиешулу Аурите, позволит более конкретно представить процесс проникновения провинциально-римской технологии в среду дакийского населения Верхнего Потисья.

Приложение к рисунку 1:

1. Аподь – Венгрия, Саболч-Сатмарская обл. (Istvánovits 1993);
2. Бакта III – Украина, Закарпатская обл. (Kotigoroško 1997);
3. Барабаш – Петенд – Венгрия, Саболч-Сатмарская обл. (Istvánovits 1993);
4. Бөрвени – Румыния, Сату-Марский уезд (Matei, Stanciu 2000; Filip 2008);
5. Береа – Румыния, Сату-Марский уезд (Matei, Stanciu 2000; Filip 2008);
6. Берегдароц – Белгерулет – Венгрия, Саболч-Сатмарская обл. (Istvánovits 1993);
7. Берегдароц – Бергесаский лес – Венгрия, Саболч-Сатмарская обл. (Istvánovits 1993);
8. Берегдароц – Бой тоня – Венгрия, Саболч-Сатмарская обл. (Istvánovits 1993);
9. Берегдароц – Валёгвето – Венгрия, Саболч-Сатмарская обл. (Istvánovits 1993);
10. Берегдароц – Дучкаш – Венгрия, Саболч-Сатмарская обл. (Istvánovits 1993);
11. Береги – Украина, Закарпатская обл. (Kotigoroško 1997);
12. Берегово III – Украина, Закарпатская обл. (Kotigoroško 1997);
13. Берегово IV – Украина, Закарпатская обл. (Kotigoroško 1997);
14. Берегово VI – Украина, Закарпатская обл. (Котигорошко 1993; Kotigoroško 1995; Kotigoroško 1997; Filip 2008);
15. Берегшурань – Вашароштовгат – Венгрия, Саболч-Сатмарская обл. (Istvánovits 1993);
16. Берегшурань – Горонд – Венгрия, Саболч-Сатмарская обл. (Istvánovits 1993);
17. Берегшурань – Кеце – Венгрия, Саболч-Сатмарская обл. (Istvánovits 1993);
18. Берегшурань – Кертойо – Венгрия, Саболч-Сатмарская обл. (Istvánovits 1993; Котигорошко 1993; Kotigoroško 1997; Filip 2008);
19. Бестерп – Венгрия, Саболч-Сатмарская обл. (Istvánovits 1993);
20. Блажиче – Богдановце – Словакия, район Кашиче (Pastor 1960, 1970; Kotigoroško 1997; Kaminská 2005);
21. Бобовое I – Украина, Закарпатская обл. (Kotigoroško 1997);
22. Бодалово – Украина, Закарпатская обл. (Kotigoroško 1997);
23. Бозанта Мица – Румыния, Байя-Марский уезд (Filip 2008);

24. **Болша** – Венгрия, Саболч-Сатмарская обл. (Istvánovits 1993);
25. **Бочпар** – Словакия, район Кашице (Lamiová-Schmiedlová 1963);
26. **Братово III** – Украина, Закарпатская обл. (Kotigoroško 1997; Filip 2008);
27. **Бужице** – Словакия, район Кашице (Lamiová-Schmiedlová 1963);
28. **Вамошата – Варело** – Венгрия, Саболч-Сатмарская обл. (Istvánovits 1993);
29. **Вамошата – Варсег** – Венгрия, Саболч-Сатмарская обл. (Istvánovits 1993);
30. **Вамошороси** – Венгрия, Саболч-Сатмарская обл. (Istvánovits 1993);
31. **Вариево** – Украина, Закарпатская обл. (Прохненко 2006; 2008);
32. **Вашарошнамень – Гергельгюрния – Бог пуста** – Венгрия, Саболч-Сатмарская обл. (Istvánovits 1993);
33. **Вашарошнамень – Гергельгюрния – Игецлет** – Венгрия, Саболч-Сатмарская обл. (Istvánovits 1993);
34. **Вашарошнамень – Гергельгюрния – Райнер тог** – Венгрия, Саболч-Сатмарская обл. (Istvánovits 1993);
35. **Веака Трна** – Словакия, район Требишова (Lamiová-Schmiedlová 2006);
36. **Веяли** – Словакия, район Требишова (Kaminská, Lamiová-Schmiedlová 1986);
37. **Галоц** – Украина, Закарпатская обл. (Котигорошко 1993; Kotigoroško 1997; Filip 2008);
38. **Ганиска** – Словакия, район Кашице (Lamiová-Schmiedlová 1963);
39. **Гарболц** – Венгрия, Саболч-Сатмарская обл. (Istvánovits 1993);
40. **Гачаль** – Венгрия, Саболч-Сатмарская обл. (Istvánovits 1993);
41. **Генци** – Румыния, Сату-Марский уезд (Filip 2008);
42. **Гиваци** – Румыния, Сату-Марский уезд (Filip 2008);
43. **Горяны** – Украина, Закарпатская обл. (Kotigoroško 1995; Kotigoroško 1997; Kotigoroško, Прохненко 2007; Filip 2008);
44. **Грань** – Словакия, район Требишова (Budinsky-Krička 1978; 1980);
45. **Гулач** – Венгрия, Саболч-Сатмарская обл. (Istvánovits 1993);
46. **Дедово II** – Украина, Закарпатская обл. (Котигорошко 1993; Kotigoroško 1997; Filip 2008)
47. **Диндешти** – Румыния, Сату-Марский уезд (Lazin 1982; Filip 2008);
48. **Дубравка** – Словакия, район Михайловцев (Lamiová-Schmiedlová 1969; Kaminská 2005);
49. **Заболотье** – Украина, Закарпатская обл. (Котигорошко 1993; Kotigoroško 1995; Kotigoroško 1997; Filip 2008);
50. **Заставное** – Украина, Закарпатская обл. (Kotigoroško 1997);
51. **Земплинска Широка** – Словакия, район Михайловцев (Vizdal 1986)
52. **Иза** – Украина, Закарпатская обл. (Смишко 1960; Kotigoroško 1997; Mihăilescu-Bărliba 1997; Filip 2008);
53. **Илак** – Венгрия, Саболч-Сатмарская обл. (Istvánovits 1993);
54. **Каламангаза** – Венгрия, Саболч-Сатмарская обл. (Istvánovits 1993);
55. **Кечнец** – Словакия, район Кошице (Lamiová-Schmiedlová 1963);
56. **Кишваршань – Тидери** – Венгрия, Саболч-Сатмарская обл. (Istvánovits 1993);
57. **Кишваршань – Попоке** – Венгрия, Саболч-Сатмарская обл. (Istvánovits 1993);
58. **Клячаново** – Украина, Закарпатская обл. (Котигорошко 1993; Kotigoroško 1997);
59. **Корытняны II** – Украина, Закарпатская обл. (Котигорошко 1993; Kotigoroško 1997; Filip 2008);
60. **Коштяны** – Словакия, район Кошице (Lamiová-Schmiedlová 1963);
61. **Кулу Марс** – Румыния, Сату-Марский уезд (Lazin 1982; Stanciu 1995; Matei, Stanciu 2000; Filip 2008);
62. **Лазурь** – Румыния, Сату-Марский уезд (Lazin 1982; Stanciu 1995; Kotigoroško 1997; Matei, Stanciu 2000; Filip 2008);
63. **Лапушел** – Румыния, Байя-Марский уезд (Stanciu 1995; Matei, Stanciu 2000; Filip 2008);
64. **Лужанка** – Украина, Закарпатская обл. (Котигорошко 1986; Kotigoroško 1995; Kotigoroško 1997; Filip 2008);
65. **Малые Гевьцы** – Украина, Закарпатская обл. (Kotigoroško 1997);
66. **Малые Ратовцы** – Украина, Закарпатская обл. (Котигорошко 1993; Kotigoroško 1997);
67. **Марковце** – Словакия, район Михайловцев (Lamiová-Schmiedlová 1969; Vizdal 1991);
68. **Матесалка – Фекешег** – Венгрия, Саболч-Сатмарская обл. (Istvánovits 1993);
69. **Матюш – Поптогя** – Венгрия, Саболч-Сатмарская обл. (Istvánovits 1993);
70. **Медзаны** – Словакия, район Прешова (Lamiová-Schmiedlová 1969);
71. **Медиешу Аурит** – Румыния, Сату-Марский уезд (Dumitrașcu, Bader 1967; Lazin 1982; Stanciu 1995; Kotigoroško 1997; Matei, Stanciu 2000; Filip 2008);
72. **Михайловцы** – Словакия, район Михайловцев (Lamiová-Schmiedlová 1969; Kaminská 2005);
73. **Мофтину Миц** – Румыния, Сату-Марский уезд (Filip 2008);
74. **Мочола** – Украина, Закарпатская обл. (Kotigoroško 1995; Kotigoroško 1997; Filip 2008);
75. **Набрад** – Венгрия, Саболч-Сатмарская обл. (Istvánovits 1993);
76. **Ниредьхаза** – Венгрия, Саболч-Сатмарская обл. (Istvánovits 1993);
77. **Нирлутош** – Венгрия, Саболч-Сатмарская обл. (Istvánovits 1993);
78. **Оачва – Потой дюло** – Венгрия, Саболч-Сатмарская обл. (Istvánovits 1993);
79. **Оросиево** – Украина, Закарпатская обл. (Котигорошко 1993; Kotigoroško 1997; Filip 2008);
80. **Острованы** – Словакия, район Прешова (Lamiová-Schmiedlová, Tomášová 1988; 1999; Kotigoroško 1997; Filip 2008);
81. **Паладь Комаровцы** – Украина, Закарпатская обл. (Котигорошко 1993; Kotigoroško 1997; Filip 2008);
82. **Паньола – Ашоттфок** – Венгрия, Саболч-Сатмарская обл. (Istvánovits 1993);
83. **Паньола – Керцесег** – Венгрия, Саболч-Сатмарская обл. (Istvánovits 1993);
84. **Паньола – Набрад коз** – Венгрия, Саболч-Сатмарская обл. (Istvánovits 1993);
85. **Паньола – Реметесег** – Венгрия, Саболч-Сатмарская обл. (Istvánovits 1993);
86. **Педер** – Словакия, район Кошице (Lamiová-Schmiedlová 1969; Kaminská 2005; Filip 2008);
87. **Петрово** – Украина, Закарпатская обл. (Котигорошко 1993; Kotigoroško 1997; Filip 2008);
88. **Пир** – Румыния, Сату-Марский уезд (Lazin 1982; Filip 2008);
89. **Прешов III** – Словакия, район Прешова (Budinsky-Krička 1963; Kotigoroško 1993; Kotigoroško 1997; Filip 2008);
90. **Рафайово** – Украина, Закарпатская обл. (Kotigoroško 1997; Filip 2008);
91. **Сакашени** – Румыния, Сату-Марский уезд (Lazin 1982; Filip 2008);
92. **Самошбеч** – Венгрия, Саболч-Сатмарская обл. (Istvánovits 1993);
93. **Самоштатарфалва** – Венгрия, Саболч-Сатмарская обл. (Istvánovits 1993);
94. **Самудовце** – Словакия, район Михайловцев (Gačková 1991; Kaminská 2005);
95. **Сатмарчекс** – Венгрия, Саболч-Сатмарская обл. (Istvánovits 1993);
96. **Сату Марс** – Румыния, Сату-Марский уезд (Lazin 1980; 1982; Stanciu 1995; Kotigoroško 1997; Matei, Stanciu 2000; Filip 2008);
97. **Сена** – Словакия, район Кошице (Lamiová-Schmiedlová 1963; 1969; Kaminská, 2005; Filip 2008);
98. **Солонцы** – Украина, Закарпатская обл. (Котигорошко 1987; Kotigoroško 1995; Kotigoroško 1997; Filip 2008);
99. **Такош – Шимон тог** – Венгрия, Саболч-Сатмарская обл. (Istvánovits 1993);
100. **Тарновцы** – Украина, Закарпатская обл. (Kotigoroško 1997);
101. **Тарпа – Марки тоня** – Венгрия, Саболч-Сатмарская обл. (Istvánovits 1993);
102. **Тарпа – Олмотароло** – Венгрия, Саболч-Сатмарская обл. (Istvánovits 1993);
103. **Ташнад** – Румыния, Сату-Марский уезд (Gindele 2007);
104. **Тимар** – Венгрия, Саболч-Сатмарская обл. (Istvánovits 1993);
105. **Тисаберцел** – Венгрия, Саболч-Сатмарская обл. (Istvánovits 1993);
106. **Тисавашвари** – Венгрия, Саболч-Сатмарская обл. (Istvánovits 1993);
107. **Тисадоб** – Венгрия, Саболч-Сатмарская обл. (Istvánovits 1993);
108. **Тисаеслар** – Венгрия, Саболч-Сатмарская обл. (Istvánovits 1993);
109. **Тисакеречень – Очкофолу** – Венгрия, Саболч-Сатмарская обл. (Istvánovits 1993);
110. **Трстене при Горнаде** – Словакия, район Кошице (Jurečko 1883; Kotigoroško 1993);
111. **Турна** – Словакия, район Кашице (Soják, Terray 2006);
112. **Ужгород** – Украина, Закарпатская обл. (Kotigoroško 1997; Filip 2008);
113. **Уйфехерто** – Венгрия, Саболч-Сатмарская обл. (Istvánovits 1993);
114. **Фонени** – Румыния, Сату-Марский уезд (Filip 2008);
115. **Холмок** – Украина, Закарпатская обл. (Kotigoroško 1997);
116. **Цегеньдандя** – Венгрия, Саболч-Сатмарская обл. (Istvánovits 1993);

117. Цейков – Словакия, район Требишова (Budinsky-Krička 1963; Jurečko 1981; Kolnik 1984; Lamiová-Schmiedlová 1997);
118. Человце – Словакия, район Требишова (Lamiová-Schmiedlová 1969; Kaminská 2005);
119. Ченгер – Годомадмб – Венгрия, Саболч-Сатмарская обл. (Istvánovits 1993);
120. Ченгер – Неметтог – Венгрия, Саболч-Сатмарская обл. (Istvánovits 1993);
121. Ченгер – Шони-керт – Венгрия, Саболч-Сатмарская обл. (Istvánovits 1993);
122. Ченгер (точное место неизвестно) – Венгрия, Саболч-Сатмарская обл. (Istvánovits 1993);
123. Чичаровцы – Словакия, район Михайловец (Kaminská 2005);
124. Чома – Украина, Закарпатская обл. (Котигорошко 1993; Kotigorosko 1997; Прохненко 2007);
125. Чонкаш – Украина, Закарпатская обл. (Kotigorosko 1997);
126. Шебастовец – Барца – Словакия, район Кошице (Lamiová-Schmiedlová 1963; 1969);
127. Шпшловцы – Украина, Закарпатская обл. (Kotigorosko 1997; Filip 2008);
128. Янд – Венгрия, Саболч-Сатмарская обл. (Istvánovits 1993).

Anexa la figura 1:

1. Apod – Ungaria, Regiunea Szabolcs- Szatmár- Bereg. (Istvánovits 1993);
2. Bakta III – Ucraina, Regiunea Transcarpatia. (Kotigorosko 1997);
3. Barabás – Petend – Ungaria, Regiunea Szabolcs- Szatmár- Bereg. (Istvánovits 1993);
4. Berveni – România, județul Satu-Mare (Matei, Stanciu 2000; Filip 2008);
5. Berea – România, județul Satu-Mar (Matei, Stanciu 2000; Filip 2008);
6. Beregdaróc – Belterulet – Ungaria, Regiunea Szabolcs- Szatmár- Bereg. (Istvánovits 1993);
7. Beregdaróc – padurea Beregsasz – Ungaria, Regiunea Szabolcs- Szatmár- Bereg. (Istvánovits 1993);
8. Beregdaróc – Boy Tonya – Ungaria, Regiunea Szabolcs- Szatmár- Bereg. (Istvánovits 1993);
9. Beregdaróc – Valegveto – Ungaria, Regiunea Szabolcs- Szatmár- Bereg. (Istvánovits 1993);
10. Beregdaróc – Duchkash – Ungaria, Regiunea Szabolcs- Szatmár- Bereg. (Istvánovits 1993);
11. Bereghi – Ucraina, Regiunea Transcarpatia. (Kotigorosko 1997);
12. Beregovo III – Ucraina, regiunea Transcarpatia. (Kotigorosko 1997);
13. Beregovo IV – Ucraina, regiunea Transcarpatia. (Kotigorosko 1997);
14. Beregovo VI – Ucraina, regiunea Transcarpatia. (Kotigorosko 1993; Filip 2008 Kotigoroško 1995; Kotigorosko 1997);
15. Beregsurány – Vasharostvogtat – Ungaria, Sabolch-Satmarskaya regiune. (Istvánovits 1993);
16. Beregsurány – Gorond – Ungaria, Regiunea Szabolcs- Szatmár- Bereg. (Istvánovits 1993);
17. Beregsurány – kepi – Ungaria, Regiunea Szabolcs- Szatmár- Bereg. (Istvánovits 1993);
18. Beregsurány – Kertoyo – Ungaria, Regiunea Szabolcs- Szatmár- Bereg. (Istvánovits 1993; Kotigorosko 1993; Kotigorosko 1997; Filip 2008);
19. Besterecs – Ungaria, Regiunea Szabolcs- Szatmár- Bereg. (Istvánovits 1993);
20. Blazhitse – Bogdanovistse – Slovacia, Raionul Kosice (Pastor 1960, 1970; Kotigorosko 1997; Kaminska 2005);
21. Bobovoe I – Ucraina, regiunea Transcarpatia. (Kotigorosko 1997);
22. Bodalovo – Ucraina, regiunea Transcarpatia. (Kotigorosko 1997);
23. Bozanta Mică – România, Baia-Mare (Filip 2008);
24. Bolsha – Ungaria, Regiunea Szabolcs- Szatmár- Bereg. (Istvánovits 1993);
25. Bochiar – Slovacia, raionul Kosice (Lamiová-Schmiedlová 1963);
26. Bratovo III – Ucraina, regiunea Transcarpatia. (Kotigorosko 1997; Filip 2008);
27. Buzhitse – Slovacia, raionul Kosice (Lamiová-Schmiedlová 1963);
28. Vámoshatya – Varelo – Ungaria, Regiunea Szabolcs- Szatmár- Bereg. (Istvánovits 1993);
29. Vámosatya – Varsegov – Ungaria, Regiunea Szabolcs- Szatmár- Bereg. (Istvánovits 1993);
30. Vámosoroszi – Ungaria, Regiunea Szabolcs- Szatmár- Bereg. (Istvánovits 1993);
31. Varievo – Ucraina, regiunea Transcarpatia. (Prohnenko 2006; 2008);
32. Vásárosnamény – Gergelugornya – Bogpusta – Ungaria, Regiunea Szabolcs- Szatmár- Bereg. (Istvánovits 1993);
33. Vásárosnamény – Gergelugornya – Igenlet – Ungaria, Regiunea Szabolcs- Szatmár- Bereg. (Istvánovits 1993);
34. Vásárosnamény – Gergelugornya – Rainer Tor – Ungaria, Regiunea Szabolcs- Szatmár- Bereg. (Istvánovits 1993);
35. Velka Tarna – Slovacia, raionul Trebishova (Lamiová-Schmiedlová 2006);
36. Velyaty – Slovacia, raionul Trebishov (Kaminska, Lamiová-Schmiedlová 1986);
37. Galoch – Ucraina, regiunea Transcarpatia. (Kotigorosko 1993; Kotigorosko 1997; Filip 2008);
38. Ganiska – Slovacia, raionul Kosice (Lamiová-Schmiedlová 1963);
39. Garbolts – Ungaria, Regiunea Szabolcs- Szatmár- Bereg. (Istvánovits 1993);
40. Gachal – Ungaria, Regiunea Szabolcs- Szatmár- Bereg. (Istvánovits 1993);
41. Ghenci – România, județul Satu Mare (Filip 2008);
42. Gilvaci – România, județul Satu Mare (Filip 2008);
43. Goreane – Ucraina, regiunea Transcarpatia. (Kotigoroško 1995; Kotigorosko 1997; Kotigorosko, Prohnenko 2007; Filip 2008);
44. Grany- Slovacia, raionul Trebishov (Budinsky-Krička 1978, 1980);
45. Gulach – Ungaria, Sabolch-Satmarskaya regiune. (Istvánovits 1993);
46. Didove II – Ucraina, regiunea Transcarpatia. (Kotigorosko 1993; Kotigorosko 1997; Filip 2008)
47. Dindești – România, județul Satu Mare (Lazin 1982; Filip 2008);
48. Dubravka – Slovacia, raionul Mihaylovtse (Lamiová-Schmiedlová 1969; Kaminska 2005);
49. Zaboloty – Ucraina, regiunea Transcarpatia. (Kotigorosko 1993; Filip 2008 Kotigoroško 1995; Kotigorosko 1997);
50. Zastavne – Ucraina, regiunea Transcarpatia. (Kotigorosko 1997);
51. Zemplínska Shuroka – Slovacia, raionul Mihaylovtse (Vizdal 1986)
52. Iza – Ucraina, regiunea Transcarpatia. (Smishko 1960; Kotigorosko 1997; Mihăilescu-Bărliba 1997; Filip 2008);
53. Ilk – Ungaria, Regiunea Szabolcs- Szatmár- Bereg. (Istvánovits 1993);
54. Kálmánháza – Ungaria, Regiunea Szabolcs- Szatmár- Bereg. (Istvánovits 1993);
55. Kechnets – Slovacia, regiunea Kosice (Lamiová-Schmiedlová 1963);
56. Kisvarsány – Ghidere- Ungaria, Regiunea Szabolcs- Szatmár- Bereg. (Istvánovits 1993);
57. Kisvarsány – Popoke – Ungaria, Regiunea Szabolcs- Szatmár- Bereg. (Istvánovits 1993);
58. Klyachanovo – Ucraina, regiunea Transcarpatia. (Kotigorosko 1993; Kotigorosko 1997);
59. Korytnyany II – Ucraina, regiunea Transcarpatia. (Kotigorosko 1993; Kotigorosko 1997; Filip 2008);
60. Koshtyany – Slovacia, regiunea Kosice (Lamiová-Schmiedlová 1963);
61. Culciu Mare – România, județul Satu Mare (Lazin 1982; Stanciu 1995; Matei, Stanciu 2000; Filip 2008);
62. Lazuri – România, județul Satu Mare (Lazin 1982; Stanciu 1995; Kotigorosko 1997; Matei, Stanciu 2000; Filip 2008);
63. Lăpușel – România, județul Baia –Mare (Stanciu 1995; Filip 2008; Matei, Stanciu 2000);
64. Luzhanka – Ucraina, regiunea Transcarpatia. (Kotigorosko 1986; Filip 2008 Kotigoroško 1995; Kotigorosko 1997);
65. Mali Geevtsi – Ucraina, regiunea Transcarpatia. (Kotigorosko 1997);
66. Mali Ratovtsy – Ucraina, regiunea Transcarpatia. (Kotigorosko 1993; Kotigorosko 1997);
67. Markovtse – Slovacia, raionul Mihaylovtse (Lamiová-Schmiedlová 1969; Vizdal 1991);
68. Matesalka – Fekeshseg – Ungaria, Regiunea Szabolcs- Szatmár- Bereg. (Istvánovits 1993);
69. Matjush – Poptogy – Ungaria, Regiunea Szabolcs- Szatmár- Bereg. (Istvánovits 1993);
70. Medzany – Slovacia, regiunea Presov (Lamiová-Schmiedlová 1969);
71. Mediesu Aurit – România, județul Satu Mare (Dumitrașcu, Bader 1967; Lazin 1982; Stanciu 1995; Kotigorosko 1997; Matei, Stanciu 2000; Filip 2008);
72. Mihaylovtse – Slovacia, raionul Mihaylovtse (Lamiová-Schmiedlová 1969; Kaminska 2005);
73. Moftinu Mic – România, județul Satu Mare (Filip 2008);
74. Mochola – Ucraina, regiunea Transcarpatia. (Kotigoroško 1995; Kotigorosko 1997; Filip 2008);
75. Nábrád – Ungaria, Sabolch Satmarskaya regiune. (Istvánovits 1993);
76. Nyiregyháza – Ungaria Regiunea Szabolcs- Szatmár- Bereg. (Istvánovits 1993);
77. Nyirlyugos – Ungaria, Regiunea Szabolcs- Szatmár- Bereg. (Istvánovits 1993);
78. Olchva – Dyulo Potoy – Ungaria, Regiunea Szabolcs- Szatmár- Bereg. (Istvánovits 1993);
79. Orosievo – Ucraina, regiunea Transcarpatia. (Kotigorosko 1993; Kotigorosko 1997; Filip 2008);

80. Ostrovany – Slovacia, regiunea Presov (Lamiová-Schmiedlová, Tomášová 1988; 1999; Kotigorosko 1997; Filip 2008);
81. Palady Komarivtsi – Ucraina, regiunea Transcarpatia. (Kotigorosko 1993; Kotigorosko 1997; Filip 2008);
82. Panyola – Ashottfok – Ungaria, Regiunea Szabolcs- Sztámár- Bereg. (Istvánovits 1993);
83. Panyola – Keritsesege – Ungaria, Regiunea Szabolcs- Sztámár- Bereg. (Istvánovits 1993);
84. Panyola – Nábrád köz – Ungaria, Regiunea Szabolcs- Sztámár- Bereg. (Istvánovits 1993);
85. Panyola – Remeteszeg – Ungaria, Regiunea Szabolcs- Sztámár- Bereg. (Istvánovits 1993);
86. Peder – Slovacia, regiunea Kosice (Lamiová-Schmiedlová 1969; Kaminska 2005; Filip 2008);
87. Petrovo – Ucraina, regiunea Transcarpatia. (Kotigorosko 1993; Kotigorosko 1997; Filip 2008);
88. Pir – România, județul Satu Mare (Lazin 1982; Filip 2008);
89. Presov III – Slovacia, regiunea Presov (Budinsky-Krička 1963; Kotigorosko 1993; Kotigorosko 1997; Filip 2008);
90. Rafaylovo – Ucraina, regiunea Transcarpatia. (Kotigorosko 1997; Filip 2008);
91. Săcășeni – România, județul Satu Mare (Lazin 1982; Filip 2008);
92. Samoshbech – Ungaria, Regiunea Szabolcs- Sztámár- Bereg. (Istvánovits 1993);
93. Samoshtatarfalva – Ungaria, Regiunea Szabolcs- Sztámár- Bereg. (Istvánovits 1993);
94. Samudovtse – Slovacia, raionul Mihaylovtssev (Gačková 1991; Kaminska 2005);
95. Sztámárceke – Ungaria, Regiunea Szabolcs- Sztámár- Bereg. (Istvánovits 1993);
96. Satu Mare – România, județul Satu Mare (Lazin 1980; 1982; Stanciu 1995; Kotigorosko 1997; Stanciu Matei, 2000; Filip 2008);
97. Sena – Slovacia, regiunea Kosice (Lamiová-Schmiedlová 1963, 1969; Kaminska, 2005; Filip 2008);
98. Solontse – Ucraina, regiunea Transcarpatia. (Kotigorosko 1987; Filip 2008; Kotigorosko 1995; Kotigorosko 1997);
99. Takosh – Shimon Tog – Ungaria, Regiunea Szabolcs- Sztámár- Bereg. (Istvánovits 1993);
100. Tarnovtsi – Ucraina, regiunea Transcarpatia. (Kotigorosko 1997);
101. Tharpa – Varky Tonya – Ungaria, Regiunea Szabolcs- Sztámár- Bereg. (Istvánovits 1993);
102. Tharp – Olmotarolo – Ungaria, Regiunea Szabolcs- Sztámár- Bereg. (Istvánovits 1993);
103. Tășnad – România, județul Satu Mare (Gindele 2007);
104. Timar – Ungaria, Regiunea Szabolcs- Sztámár- Bereg. (Istvánovits 1993);
105. Tiszabercel – Ungaria, Regiunea Szabolcs- Sztámár- Bereg. (Istvánovits 1993);
106. Tiszavasvári – Ungaria, Regiunea Szabolcs- Sztámár- Bereg. (Istvánovits 1993);
107. Tiszadob – Ungaria, Regiunea Szabolcs- Sztámár- Bereg. (Istvánovits 1993);
108. Tiszaezslár – Ungaria, Regiunea Szabolcs- Sztámár- Bereg. (Istvánovits 1993);
109. Tiszakerceseny – Ochkofoľu – Ungaria, Regiunea Szabolcs- Sztámár- Bereg. (Istvánovits 1993);
110. Trsteno la Hornád – Slovacia, regiunea Kosice (Jurečko 1883; Kotigorosko 1993);
111. Turna – Slovacia, raionul Kositse (Soják, Terray 2006);
112. Ujgorod – Ucraina, regiunea Transcarpatia. (Kotigorosko 1997; Filip 2008);
113. Ujféhértó – Ungaria, Regiunea Szabolcs- Sztámár- Bereg. (Istvánovits 1993);
114. Foieni – România, județul Satu Mare (Filip 2008);
115. Holmok – Ucraina, regiunea Transcarpatia. (Kotigorosko 1997);
116. Cégénydanád – Ungaria, Regiunea Szabolcs- Sztámár- Bereg. (Istvánovits 1993);
117. Tseykov – Slovacia, raionul Trebishov (Budinsky-Krička 1963; Jurečko 1981; Kolnik 1984; Lamiová-Schmiedlová 1997);
118. Chelovtse – Slovacia, raionul Trebishov (Lamiová-Schmiedlová 1969; Kaminska 2005);
119. Chenger – Golomdomb – Ungaria, Regiunea Szabolcs- Sztámár- Bereg. (Istvánovits 1993);
120. Csenger – Nemetfog – Ungaria, Regiunea Szabolcs- Sztámár- Bereg. (Istvánovits 1993);
121. Csenger – Shawnee Curt – Ungaria, Regiunea Szabolcs- Sztámár- Bereg. (Istvánovits 1993);
122. Csenger (necunoscut locația exactă) – Ungaria, Regiunea Szabolcs- Sztámár- Bereg. (Istvánovits 1993);
123. Chicharovtsy – Slovacia, raion Mihaylovtsse (Kaminska 2005);
124. Csoma – Ucraina, regiunea Transcarpatia. (Kotigorosko 1993; Kotigorosko 1997; Prohnenko 2007);
125. Chonkash – Ucraina, regiunea Transcarpatia. (Kotigorosko 1997);
126. Shebastovtse – Bartz – Slovacia, regiunea Kosice (Lamiová-Schmiedlová 1963, 1969);
127. Shishlovtsy – Ucraina, regiunea Transcarpatia. (Kotigorosko 1997; Filip 2008);
128. Jánd – Ungaria, Regiunea Szabolcs- Sztámár- Bereg. (Istvánovits 1993).

ЛІТЕРАТУРА / BIBLIOGRAFIE

- Budinsky-Krička, V. 1963. Sídliisko z doby rímskej a zo začiatkov stahovania národov v Prešove, *Slovenská archeológia*, XI, s. 5–58, Bratislava.
- Budinsky-Krička, V. 1978. Archeologické prieskumy nálezy na východnom Slovensku, *Archeologické výskumy a nálezy na Slovensku* 1977, s. 39–56, Nitra.
- Budinsky-Krička, V. 1980. Nové nálezy na východnom Slovensku, *Archeologické výskumy a nálezy na Slovensku* 1978, s. 46–65, Nitra.
- Dumitrașcu, S., Bader, T. 1967. *Așezarea dacilor liberi de la Medieșul Aurit*. Satu Mare.
- Filip, C. 2008. Ceramica ștampilată de la Porolissum, *Porolissum. Un complex arheologic daco-roman la marginea de nord a imperiului roman*, vol. V, 524 p., Cluj-Napoca.
- Gačková, L. 1991. Nálezy z doby rímskej zo Šamudoviec, okr. Michalovce, *Východoslovenský Pravek*, 3, s. 157–165, Košice.
- Gindele, R. 2007. Așezarea din epoca romană de la Tășnad-Sere, *Relații româno-ucrainene. Istorie și contemporaneitate. Rumanosko-ukrainaiski vidnosini. Istoria na sучасність*, p. 43–61, Cluj-Napoca – Satu-Mare.
- Henning, J. 1977. Entwicklungstendenzen der Keramikproduktion an der mittleren und unteren Donau im I. Jahrtausend u. Z., *Zeitschrift für Archäologie*, 11, s. 181–206.
- Istvánovits, E. 1993. Some data on the history of the Upper Tisza region in the roman age, *Východoslovenský Pravek*, IV, p. 127–142, Košice.
- Jurečko, P. 1981. Problematika tzv. sivej keramiky v dobe rímskej so zreteľom na výsledky výskumu na východnom Slovensku, *Historica Carpatica*, 12, s. 169–209, Košice.
- Jurečko, P. 1983. Príspevok k riešeniu problematiky osídlenia východného Slovenska v dobe rímskej, *Historica Carpatica*, 14, s. 277–384, Košice.
- Kaminská, L. 2005. Dve fázy osídlenia z doby rímskej v Čičarovciach, *Východoslovenský Pravek*, VII, s. 57–82, Košice.
- Kaminská, L., Lamiová-Schmiedlová, M. 1986. Ojedinelé nálezy z Veliat, *Archeologické výskumy a nálezy na Slovensku* 1985, s. 122–123, Nitra.
- Kolnik, T. 1958. Die pannonische Keramik mit Stempelverzierung und ihre Einflüsse in der Slowakei, *Epitymbion Roman-Haken*, s.61–70, Praha.
- Kolnik, T. 1971. Prehľad a stav bádania odober rímskej a stahovania národov, *Slovenská archeológia*, XIX, 2, s. 499–558, Bratislava.
- Kolnik, T. 1984. *Rímske a germánske umenie na Slovensku*. 313 s. Bratislava.
- Kotigorosko, V. 1995. *Ținuturile Tisei Superioare în veacurile III i.e.n. – IV e.n. (Perioadele La Tene și romană)*. 236 p. București.
- Kotigorosko, V. 1997. Ceramică ștampilată din regiunea Tisei Superioare, *Römer- und Barbaren an den grenzen des Römischen Dakiens, Acta Musei Porolissensis*, XXI, p. 809–832, Zalău.
- Lamiová-Schmiedlová, M. 1963. Dve sídliská z doby rímskej na východnom Slovensku, *Slovenská archeológia*, XI, 1, s. 59–86, Bratislava.
- Lamiová-Schmiedlová, M. 1969. Römerzeitliche Siedlungskeramik in der Südostslowakei, *Slovenská archeológia*, XVII, 2, s. 403–501, Bratislava.
- Lamiová-Schmiedlová, M. 1997. Stempelverzierte graue Keramik aus römischer Zeit in der Ostslowakei, *Römer und Barbaren an den grenzen des römischen Dakiens. Acta Musei Porolissensis*, XXI, s. 767–781, Zalău.
- Lamiová-Schmiedlová, M. 2006. Nálezy z Velkej Trne a zo Zemplína, *Archeologické výskumy a nálezy na Slovensku* 2004, s. 141–142, Nitra.
- Lamiová-Schmiedlová, M., Tomášová, B. 1988. Osada z doby bronzovej a hrncárska dielňa z doby rímskej v Ostrovnoch, okr. Prešov, *Nové Obzory*, 30, s. 77–96, Prešov.
- Lamiová-Schmiedlová, M., Tomášová, B. 1999. Nálezový horizont z prelomu doby rímskej a doby stahovania národov na viacvrstvovom sídlisku v Ostrovnoch, *Slovenská archeológia*, XLVII, 2, s. 75–182, Bratislava.
- Lazin, Gh. 1980. Cuptoare dacice de ars ceramică din sec. III–IV e.n. descoperite la Satu Mare, *Studii și Comunicări Satu Mare*, IV, p. 133–142, Satu Mare.
- Lazin, Gh. 1982. Ceramica ștampilată din secolele III–IV e.n. descoperită în nord-vestul României, *Studii și Comunicări Satu Mare*, V-VI, p. 123–135, Satu Mare.
- Matei, A., Stanciu, I. 2000. *Vestigii din epoca romană (sec. II–IV p. chr.) în spațiul nord-vestic al României*. 532 p. Zalău – Cluj-Napoca.
- Mihăilescu-Bărliba, V. 1997. The Carpathian barrows culture, *Römer und Barbaren an den grenzen des römischen Dakiens. Acta Musei Porolissensis*, XXI, p. 833–878, Zalău.
- Pástor, J. 1960. Sídliisko v Blažiaciach, *Archeologické rozhledy*, XII, 6, s. 800–810, Praha.
- Pástor, J. 1970. Archeologický výskum Východoslovenského múzea v rokoch 1967–1968, *Historica Carpatica*, s. 143–187, Košice.
- Soják, M., Terray, M. 2006. Nálezy z jaskýň na východnom okraji Slovenského krasu, *Archeologické výskumy a nálezy na Slovensku* 2004, s. 190–193, Nitra.

- Stanciu, I. 1995. Contribuții la cunoașterea epocii romane în bazinul mijlociu și inferior al râului Someș, *Ephemeris Napocensis*, V, p. 139–226, Cluj-Napoca.
- Vizdal, M. 1986. Výskumy a nálezy zemplinskeho múzea v Michalovciach, *Archeologické výskumy a nálezy na Slovensku 1985*, s. 237–252, Nitra.
- Vizdal, M. 1991. Polykulturné sídlisko v Markovce, *Archeologické výskumy a nálezy na Slovensku 1989*, s. 105, Nitra.
- Wielowiejski, J. 1960. Przemiany gospodarczo-społeczne u ludności południowej Polski w okresie późnolateńskim i rzymskim, *Materiały Starożytne*, T. 6.
- Бобринский, А.А. 1991. Гончарные мастерские и горы Восточной Европы, 214 с. Москва.
- Котигорошко, В.Г. 1986. Исследования в Закарпатье, *Археологические открытия – 1984*, с. 253–254, Москва.
- Котигорошко, В.Г. 1987. Жервєтник ІІІ–ІV вв. у с. Солонцы, *Советская археология*, №2, с. 176–191, Москва.
- Котигорошко, В. 1993. Гончарное производство в Верхнем Потисье ІІІ в. до н.э. – ІV в. н.э., *Východoslovenský Pravek*, IV, с. 143–156, Košice.
- Котигорошко, В. 2008. *Верхнє Потисся в давнину*. 430 с. Ужгород.
- Котигорошко, В.Г., Прохненко, И.А. 2008. Исследование Горянского городища, *Археологічні дослідження в Україні 2006 – 2007*, с. 176–178, Запоріжжя – Дике Поле.
- Прохненко, І.А. 2006. Боржавське городище, *Sarpatica-Karpatika*, Вип. 34, с. 186–200, Ужгород.
- Прохненко, І.А. 2007. Чомський археологічний комплекс, *Історичні студії. Проблеми давньої і середньовічної історії та етнології*, Вип. 1, с. 46–64, Ужгород.
- Прохненко, І.А. 2008. Исследование городища Боржава (Вары) (с.Вариево Береговского р-на Закарпатской обл.), *Studii și Comunicări Satu Mare 2006 – 2007*, XXIII–XXIV, I, с. 207–216, Satu Mare.
- Смішко, М.Ю. 1960. *Карпатські кургани першої половини I тисячоліття нашої ери*. 187 с. Київ.

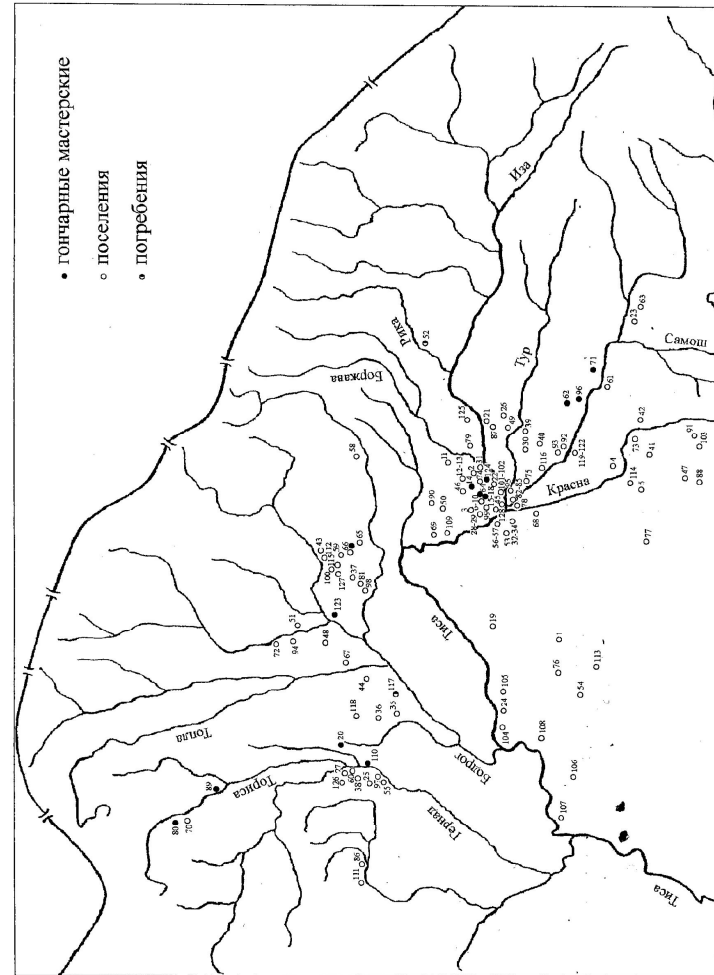


Рис. 1. Карта розповсюдження гончарних печей і пам'яток поднеримського часу в Верхньому Потисся. / Fig. 1. Harta răspândirii cupoarelor și descoperirilor din perioada romană târzie cu ceramică ștampilată din Bazinul Tisei Superioare. Cercul plin reprezintă atelier de producție ceramică-centru de producție ceramică, cercul neumplut reprezintă așezări, cercul jumătate hașurat reprezintă mormine. / Map of the spreading of kilns and late roman discoveries with stamped pottery in the Basin of Upper Tisa. The circle represents a pottery workshop - production centre, the unfilled circle shows the settlement, the half-filled circle represents graves.




Рис.2. Сравнительная таблица штампованного орнамента района Миц (1–87) и Поролиссума (88–137) (по В.Г.Котигорошко). / Fig. 2. Tabel comparativ cu ornamente ștampilate din zona Mits (1–87) și Porolissum (88–137) conform V. G. Kotigorshko. / Comparing table of the stamp ornaments in the area of Mits (1-87) and Porolissum (88-137) according to V. G. Kotigorshko.

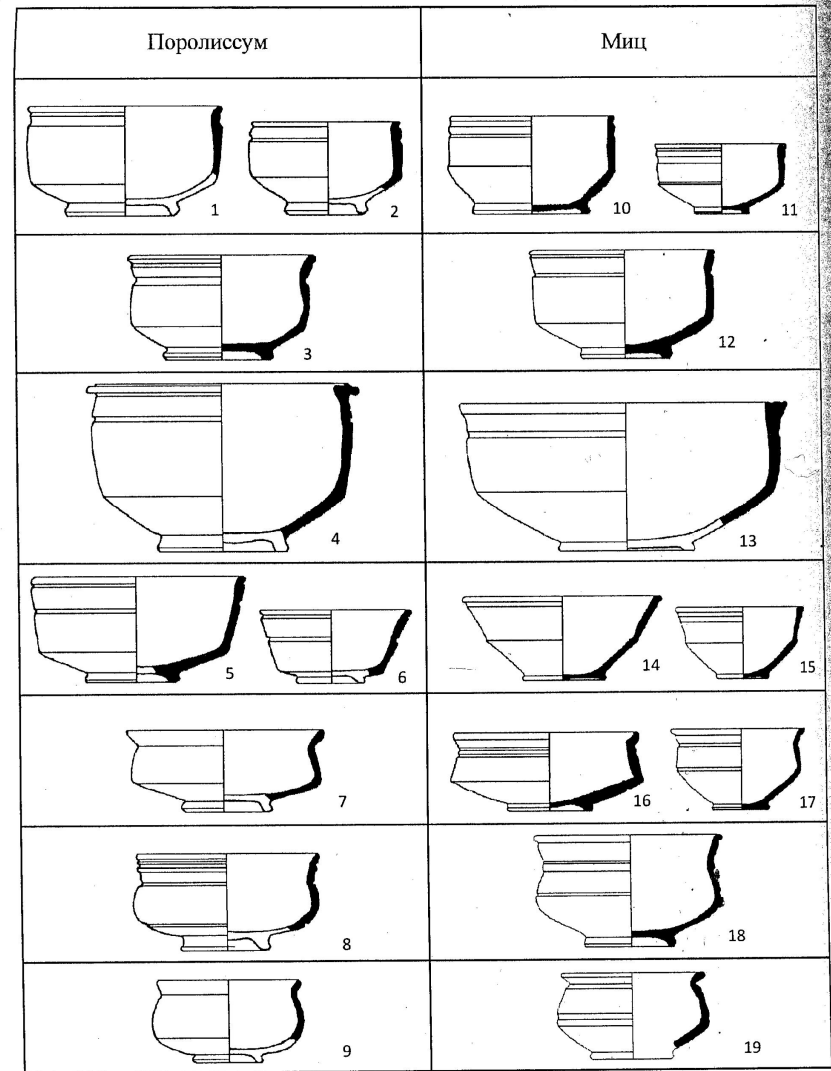


Рис.3. Сравнительная типологическая таблица основных форм мисок с Поролиссума (1–9) и района Миц (10–19). / Fig. 3. Tabel comparativ al principalelor forme de boluri de la Porolissum (1–9) și zona Mits (10–19). / Comparing table of the main pot forms from Porolissum (1–9) and area of Mits (10–19).